



Nejvýchodnější obec ČR

BUKOVEC

Žijeme spolu

PROGRAM ROZVOJE OBCE

PRO OBEC BUKOVEC

Na období 2024–2032

29. 1. 2024

PROGRAM ROZVOJE OBCE

Program rozvoje obce Bukovec vznikl v souladu se zákonem č. 128/2000 Sb., o obcích.

Platnost strategie je stanovena na devět let, tedy počínaje usnesením Zastupitelstva obce Bukovec, kterým je dokument oficiálně stvrzen. Po uplynutí této doby je potřebné dokument opětovně aktualizovat, vyhodnotit úspěšnost stanovených cílů a aktivit, a doplnit jej o cíle nové. Aktualizace je možná v odůvodněných případech i v průběhu devítiletého období, přičemž tato skutečnost musí být odsouhlasena zastupitelstvem obce.

Vypracovali:

Mgr. Ivana Vitoulová

Ing. Martina Svobodová

RNDr. Marek Komárek



SMS služby s.r.o.
IČO: 067 84 771
V Rovínách 934/40, 140 00 Praha 4
Tel: +420 723 644 867
E-mail: kancelar@sms-sluzby.cz
Web: <http://www.sms-sluzby.cz>



Obsah

Potřeba tvorby strategie	4
Analýza obce	6
Obecná charakteristika obce	7
Obyvatelstvo	8
Domovní a bytový fond	12
Ekonomická situace	13
Infrastruktura	15
Občanská vybavenost	19
Společenský život	21
Cestovní ruch	22
Životní prostředí	23
Správa obce	25
Swot analýza	28
Dotazníkové šetření	30
Návrhová část	36
Metodika zpracování	36
Dlouhodobá vize	37
Rozvojové oblasti a strategické cíle	38
Vysvětlení karet strategických cílů	39
Bezpečnost a infrastruktura	41
Vzdělávání a komunitní život	44
Životní prostředí a veřejný prostor	47
Implementační část	50
Propojenost opatření a aktivit	50
Realizace a evaluace strategie	51
Závěrečná doložka	54



POTŘEBA TVORBY STRATEGIE

Na úvod tohoto strategického dokumentu je žádoucí identifikovat potřebu jeho vytvoření. Třemi základními důvody jsou zejména:

- přirozená potřeba koordinace rozvoje dané oblasti
- orientace v dotačních příležitostech
- legislativa

Primárním důvodem vzniku nového programu rozvoje je samotná přirozená potřeba vzniku či aktualizace ucelené koncepce rozvoje území. Program rozvoje obce (PRO) představuje zásadní dlouhodobý dokument, který napomůže konkrétnímu zacílení aktivit v nejbližších letech a určí směr budoucího rozvoje obce. V rámci procesu tvorby dokumentu proběhla diskuse týmu zpracovatelů s hlavními aktéry rozvoje z veřejného sektoru s cílem v maximální možné míře promítnout do tohoto dokumentu jejich dílčí postoje. Tento rozvojový dokument je podkladem pro sestavování obecních rozpočtů i pro posuzování různých nadregionálních koncepčních dokumentů z pohledu obce. Další z motivací k pořízení programu rozvoje je efektivnější využití finančních zdrojů. Nabídka dotací je tematicky velmi obsáhlá a vyžaduje včasnou administraci. I proto je nutné s dostatečným předstihem definovat rozvojové priority, monitorovat dotační příležitosti, a jednotlivé projekty včas připravit. Mít zpracovaný a zastupitelstvem schválený strategický rozvojový dokument je navíc v případě některých dotací (zejména z národních zdrojů) jednou ze základních podmínek jejich čerpání. Obdobně pro čerpání finančních prostředků ze strukturálních fondů EU v programovém období 2021–2027+ bude program rozvoje obce zásadní.

Je také nutné zmínit legislativní souvislosti, kdy program rozvoje obce je zakotven v zákoně č. 128/2000 Sb., o obcích. Obec dle § 2 tohoto zákona „pečuje o všestranný rozvoj svého území a o potřeby svých občanů“, dle § 35 v rámci samostatné působnosti uspokojuje „potřeby bydlení, ochrany a rozvoje zdraví, dopravy a spojů, potřeby informací, výchovy a vzdělávání, celkového kulturního rozvoje a ochrany veřejného pořádku“ a dle § 38 je obec např. „povinna pečovat o zachování a rozvoj svého majetku“. Obec zároveň musí myslet na ustanovení (§ 159) občanského zákoníku, kdy o své území a majetek pečuje jako „řádný hospodář“.



ANALYTICKÁ ČÁST



ANALÝZA OBCE

Základní identifikační údaje

Bukovec je nejvýchodněji položenou obcí v České republice, leží na horním toku řeky Olše v beskydské části Slezského Těšínska při hranici s Polskem. Součástí obce je hraniční přechod Bukovec – Jasnovice. Je to středně velká obec s jednou místní částí. Nejbližším větším sídlem je zhruba 6 km vzdálený Jablunkov, který je zároveň obcí s rozšířenou působností. V obci žije početná skupina obyvatel hlásící se k polské národnosti.



Obr. 1 3D mapa obce Bukovec



zdroj: www.mapy.cz

Základní identifikační údaje

ZUJ	511935
POÚ	Jablunkov
ORP	SO ORP Jablunkov
Okres	Frýdek Místek
Kraj/NUTS3	Moravskoslezský
NUTS2	Moravskoslezsko
Počet obyvatel	1 394 (1.1.2024)
První písemná zmínka	1353
Katastrální výměra	1 705 ha
Nadmořská výška	455 m n. m.
Místní části	1

zdroj: www.bukovec.cz, ČSÚ, www.risy.cz, www.mvr.cz

Obecná charakteristika obce



Bukovec leží v **jihovýchodní části Moravskoslezského kraje**, na jihovýchodním okraji okresu **Frýdek Místek**.

Kromě již zmiňovaného blízkého Jablunkova leží ve vzdálenosti 15 km severozápadně město Třinec, 25 km Český Těšín, 35 km Frýdek Místek a 35 km západně Frýdlant nad Ostravicí. Na polské straně je nejbližším větším sídlem 10 km vzdálená Wisla a na slovenské straně 15 km jižně vzdálená Čadca.

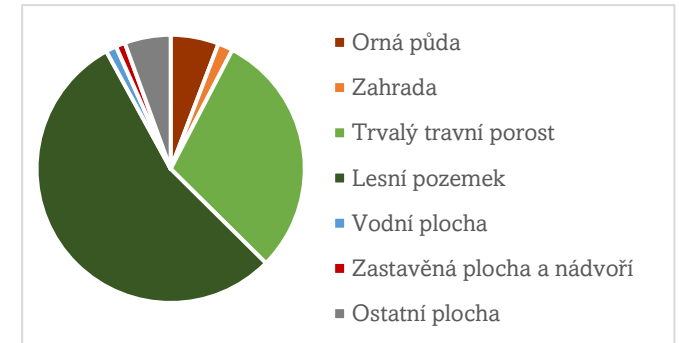
Obr. 2 Poloha obce Bukovec



zdroj: www.mapy.cz

Obec Bukovec sousedí na západě s obcí Písek a Mosty u Jablunkova, jižní hranici tvoří státní hranice se Slovenskem, jihovýchodní hranici sdílí s Hřavou a konečně východně od katastru obce leží Polsko.

Graf 1 Druhy pozemků v obci Bukovec



Z hlediska využití území katastru obce tvoří více než polovinu **lesní pozemky** (55 %) a třetinu **trvalý travní porost** (30 %), což koresponduje s členitým reliéfem obce na úpatí

Moravskoslezských Beskyd. Naopak orná půda zaujímá pouze 6 % plochy katastru. zdroj: ČSÚ

Bukovec je historicky součástí **Těšínského Slezska**, kde se mísily vlivy českého, polského i uherského státu. Významnou roli sehrál zejména polský rod Piastovců. Také jazyková kultura byla specificky formována v nářečí, které je stále silně tradované. Obec, která se nachází poblíž významné obchodní stezky, byla založena roku **1353** knížetem Kazimírem. Původně měla sloužit jako hospodářské zázemí pro strážnici jihovýchodní hranice těšínského knížectví. Obyvatelé se zprvu živili kácením bukových lesů, poté žili především z obdělávání půdy a chovu dobytka, s příchodem Valachů také pastevectvím, dále kovářstvím, mlynářstvím.



Podle tradice byl prvním bukovským učitelem kovář Sikora, který učil děti psát kovanými hřebíky na kamenech. Roku 1792 byla založena v obci farní **škola**, 1830 byla zřízena první **hospoda**. V roce 1855 byla postavena nová školní budova, vyučovalo se v polském jazyce. Po první světové válce se stává Bukovec **součástí Československa**, mezi obyvateli výrazně převládá polská národnost. Roku 1921 vzniká **Sbor dobrovolných hasičů**, o tři roky později **česká škola**, díky které se postupně začíná měnit národnostní složení obyvatel obce. Roku 1932 byla otevřena turistická chata na Girové. V roce 1939 byl slavnostně vysvěcen **kostel Nanebevzetí Panny Marie**, o šedesát let později byl přestavěn a později opravován. V 70. letech minulého století proběhla v obci neslavná doba kolektivizace. V roce 1975 se stal Bukovec součástí Jablunkova, od roku **1990** je samostatnou obcí.

Shrnutí

- Bukovec je nejvýchodnější obcí ČR
- Obec je historicky součástí Těšínského Slezska
- Členitý reliéf obce v podhůří Moravskoslezských Beskyd
- Výrazně zalesněný podíl katastru obce

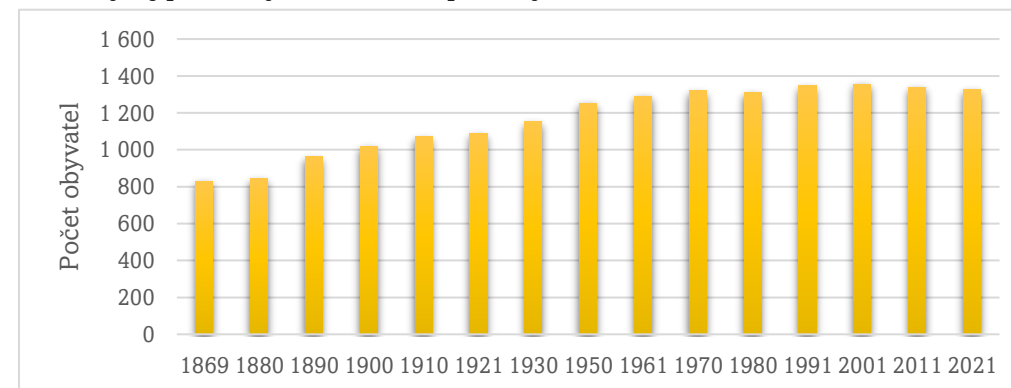
Obyvatelstvo



Populační vývoj

V obci Bukovec žije v současnosti **1 394 trvale přihlášených obyvatel** (k 1.1.2024), mírně převažují muži (700 osob) nad ženami (694 osob). V obci je národnostně smíšená struktura obyvatel. Z historického pohledu je vývoj počtu obyvatel obce odlišný od toho celonárodního, jelikož po druhé světové válce nedošlo k populačnímu úbytku. Počet obyvatel obce pozvolna narůstal od konce 19. století (829 obyvatel) až do 70. let minulého století (1 320 obyvatel), zhruba na této úrovni se stabilizoval až do současnosti. Tento trend nepozorujeme pouze v Bukovci, ale i v širším regionu Jablunkovska.

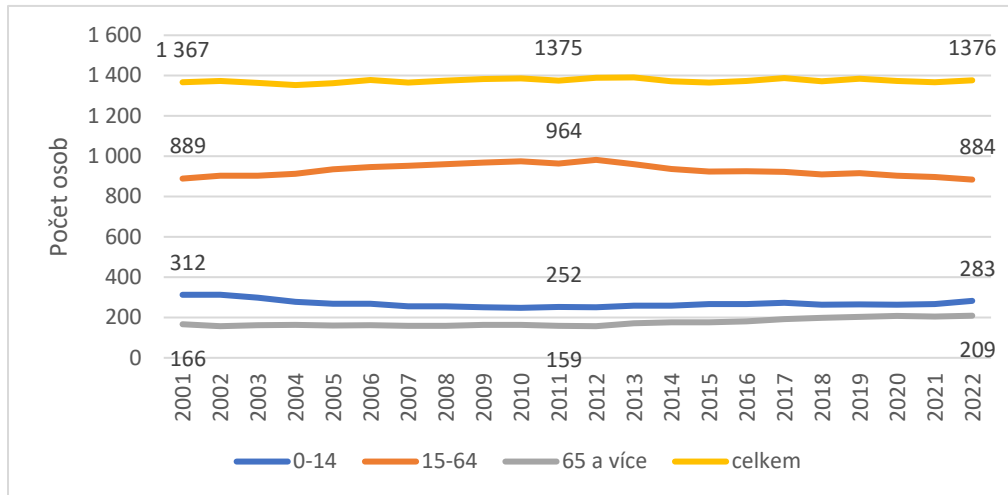
Graf 2 Vývoj počtu obyvatel Bukovce podle výsledků sčítání lidu



Poznámka: Obyvatelstvo přepočteno na současnou územní strukturu, v roce 2011 a 2021 podle skutečného bydlístě.

zdroj: ČSÚ

Graf 3 Vývoj počtu obyvatel Bukovce v letech 2001–2022 (k 31.12.)



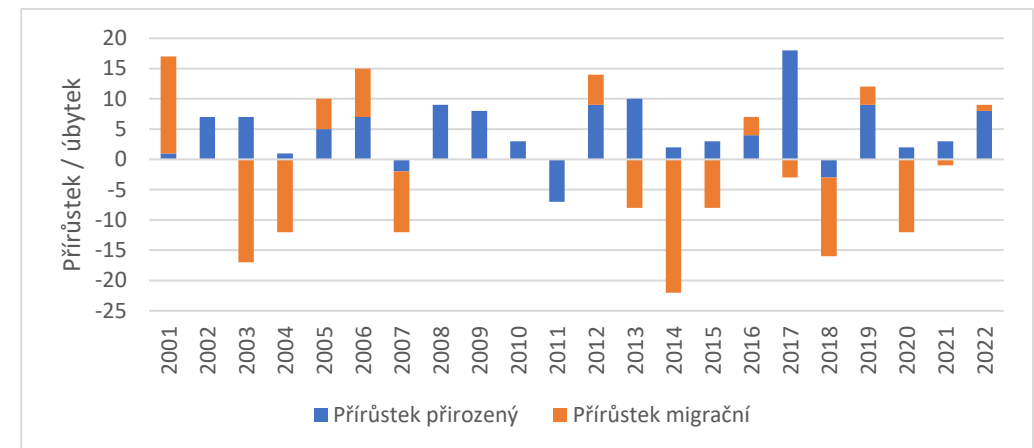
zdroj: ČSÚ

V posledních dvaceti letech se celkový počet obyvatel Bukovce **stabilizoval těsně pod hranicí 1 400 obyvatel**. Pokud obyvatelstvo rozdělíme do třech základních věkových skupin, pozorujeme drobné trendy. V první dekádě došlo k nárůstu počtu obyvatel v ekonomicky aktivní věkové skupině 15-64 let, a naopak poklesl počet dětí. Počet seniorů byl v roce 2011 zhruba na stejné úrovni jako v roce 2001. Ve druhé dekádě počet osob v aktivním věku 15-64 let poklesl zpět na hodnotu z roku 2001, počet dětí se mírně zvýšil a **počet seniorů stoupl** ze 159 na 209 osob. Počet dětí v obci je však stále vyšší než počet osob starších 65 let.

Ve sledovaném období obec obyvatelstvo **migračně mírně ztrácela, naopak přirozeným přírůstkem získala**. Bylo to dáno především vyšší úrovní

porodnosti v porovnání s celostátním nebo krajským průměrem. Celkový počet narozených dětí (400) převyšoval počet zemřelých (297 osob), naopak počet přistěhovalých (400) byl nižší než počet vystěhovalých (481). Moravskoslezský kraj byl dlouhodobě migračně ztrátový, díky ukrajinským uprchlíkům má v současnosti migrační saldo kladné. Navíc z výsledků sčítání lidu vyplývá, že zde skutečně žije méně obyvatel, než má oficiálně trvalý pobyt.

Graf 4 Bilance obyvatelstva Bukovce v letech 2001–2022



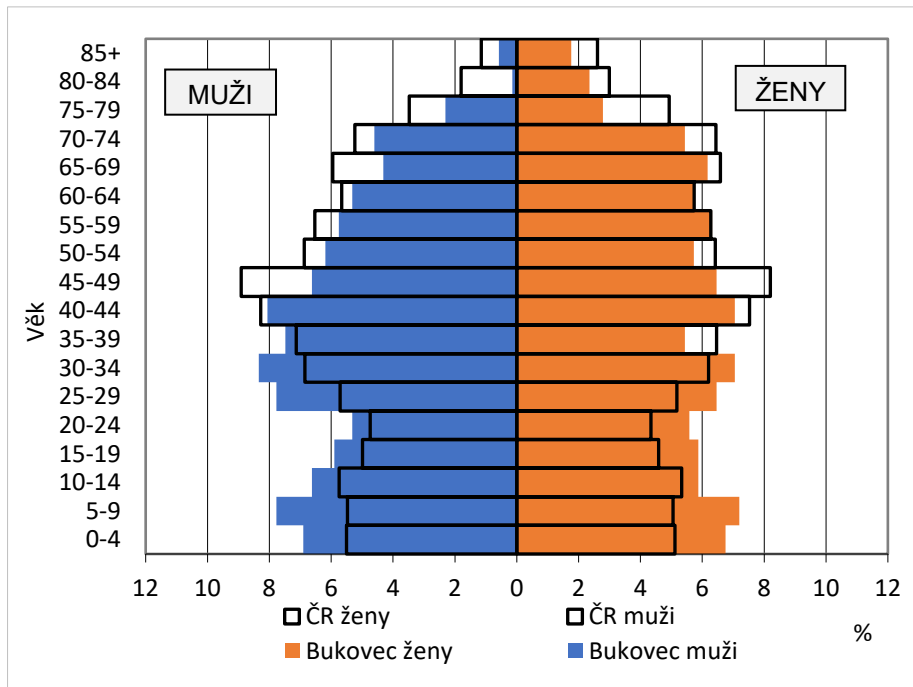
zdroj: ČSÚ

Struktura obyvatelstva

K dalším ukazatelům, jenž vykreslují aktuální demografickou charakteristiku obce, patří věková struktura obyvatelstva. Věková pyramida prezentuje pětileté věkové skupiny mužů a žen, na Grafu 5 v porovnání s obyvatelstvem ČR.

Obec Bukovec má velmi **příznivou věkovou strukturu obyvatel**. Z Grafu 4 je zřejmé vyšší zastoupení dětí a mladých osob do věku 35 let a nižší zastoupení seniorů v populaci obce oproti celostátnímu průměru. Také se potvrzuje obecný trend dožívání se vyššího věku u žen než u mužů, seniorky početně převládají nad muži v nejstarších věkových kategoriích 70+.

Graf 5 Věková pyramida obyvatel Bukovce a ČR (k 31.12.2022)

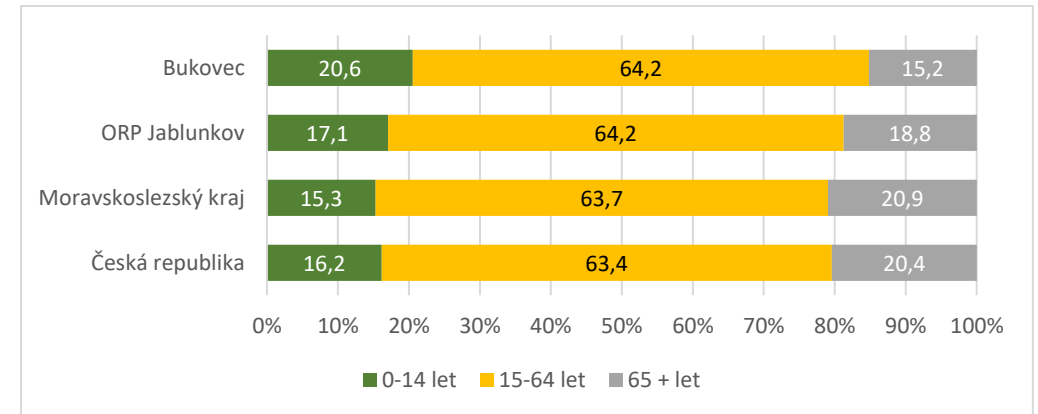


zdroj: ČSÚ

Obec Bukovec má **vyšší podíl dětí než seniorů** v populaci, na 100 dětí připadá pouze 74 seniorů. U všech porovnávaných vyšších územních celků je dětí méně než seniorů. ORP Jablunkov má věkovou strukturu v relaci s celostátním

průměrem příznivější, Moravskoslezský kraj má naopak méně dětí a více osob v důchodovém věku. Průměrný věk obyvatel obce se zvýšil z 34,8 let v roce 2001 na 38,2 let v roce 2022. V porovnání s průměrem ČR (42,6 let) a Moravskoslezským krajem (43,3 let) jde o nízkou hodnotu.

Graf 6 Porovnání hlavních věkových skupin obyvatelstva ke dni 31.12.2022, v %



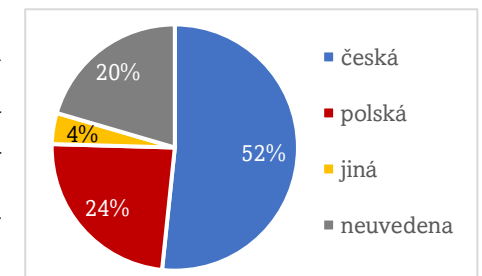
zdroj: ČSÚ

Jak již bylo zmíněno výše, v obci žije **početná polská národnostní menšina**, která je specifikem celé oblasti Jablunkovska. Podle výsledků SLDB 2021 se k polské národnosti

Graf 7: Obyvatelstvo Bukovce podle národnosti, 2021

přihlásilo v obci **344**

obyvatel, což tvořilo minimálně čtvrtinu obyvatel. Bohužel 20 % dotazovaných na otázku neodpovědělo. V relaci s výsledky cenzu 2011 je polská národnostní menšina v obci v současnosti stejně početná.



Dalším významným ukazatelem, jenž indikuje lepší podmínky pro ekonomický a sociální rozvoj, je vzdělanostní struktura obyvatel (procentuální rozložení obyvatel starších 15 let podle jejich nejvyššího dosaženého vzdělání). Ve Sčítání lidu, domů a bytů 2021 se pětina obyvatel Bukovce přihlásila k základnímu vzdělání, 40 % má středoškolské vzdělání bez maturity, 28 % obyvatel dosáhlo maturity či VOŠ a zbylých 11 % obyvatel obce má vysokoškolský titul. **Vzdělanostní úroveň obyvatel obce je o něco nižší vůči celostátnímu průměru.** Podíl osob, které v průběhu života získaly vzdělání s maturitou nebo vyšší, dosahuje v obci 38 %, oproti 53 % v ČR.

Graf 8 Porovnání vzdělanostních struktur obyvatelstva SLDB 2021



Když porovnáme Bukovec s podobně populačně velkými obcemi (mezi 1000 a 2000 obyvateli) v rámci ČR, dospějeme k závěru, že obyvatelé Bukovce vykazují lehce podprůměrnou úroveň vzdělanosti obyvatel. To dokazuje i nižší index vzdělanosti¹, který je v obci nižší (0,61) než u podobně velkých obcí (0,76).

Od míry vzdělanosti se částečně odvíjí také finanční gramotnost. Podle Exekutorské komory ČR žilo na území obce k 1.9.2023 29 osob v exekuci (2,1 % obyvatel). Počet uvalených exekucí činil 140, což vychází zhruba 4,8 exekucí na jednoho dlužníka. Obec Bukovec v rámci ČR patří mezi **obce s nižším exekučním zatížením.**

Shrnutí

- V posledních 20 letech stabilní vývoj počtu obyvatel obce
- Početná polská národnostní menšina
- Příznivá věková struktura obyvatel, vyšší podíl osob do věku 35 let, nižší podíl seniorů v populaci obce
- Vzdělanost obyvatel nižší než průměr ČR

¹ Index je vypočítán z obyvatelstva ve věku 15 a více let jako podíl součtu středoškolsky vzdělaných obyvatel s maturitou a vysokoškolsky vzdělaných obyvatel s trojnásobnou váhou na celkovém počtu obyvatel ve věku 15 a více let.

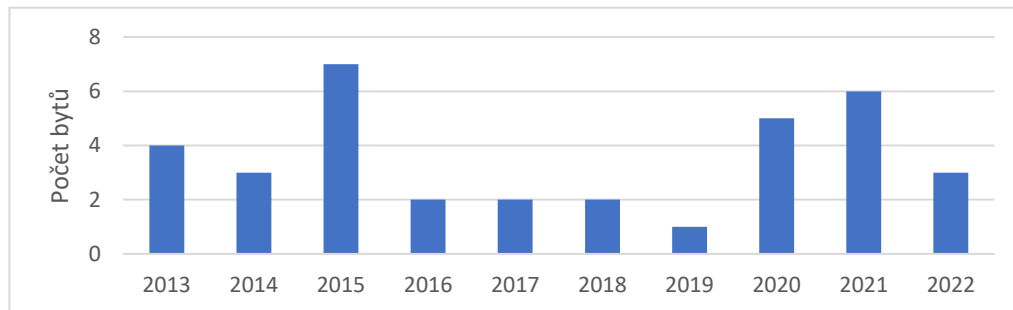
Domovní a bytový fond



Informace o domovním a bytovém fondu pocházejí z nejnovějšího sčítání lidu z roku 2021. V daném roce bylo v obci sečteno **383 domů**, z toho **380 rodinných domů** a 3 budovy v kategorii ostatní. **Trvale obydlených bylo 321 domů**. Dle období výstavby bylo nejvíce domů postaveno mezi roky 1946 a 1970. **Sídelní struktura je**

roztržštěná, což komplikuje budování a údržbu technické a dopravní infrastruktury. Zastavěné území obce zahrnuje místní části Fiktusy, Bojky, U jilmu, Na břehu, Pod křížkem, Groniček, Pobaše, Kučery, Za potůčkem, Pugruň, Markov, Bařiny, Lysky, Čmiele, Fojství, Blažky, Pod Kempou, Za Kempou, Pod Solskim, Karchy, Chrasciny, Pod Lipou, Přigon, Bialoně, Robov, Suš, Zachrašč, Macury, U školy, Korole, Valečky, Chybidziury, Woclawky, Do Zorymbčoka.

Graf 9: Počet dokončených bytů v Bukovci, 2013–2022



zdroj: ČSÚ

V posledních deseti letech bylo **v obci postaveno 35 bytů**. **Intenzita výstavby rodinných domů byla v obci výrazně vyšší** (23 bytů na 1000 obyvatel) než činil celorepublikový průměr (16 bytů na 1000 obyvatel). V porovnání s intenzitou v Moravskoslezském kraji (14 bytů na 1000 obyvatel) se v Bukovci stavělo dokonce téměř dvojnásobně. Výhodou je blízkost levnějšího polského trhu se stavebním materiálem a dostatečná vybavenost obce, která vyhovuje rodinám s dětmi.

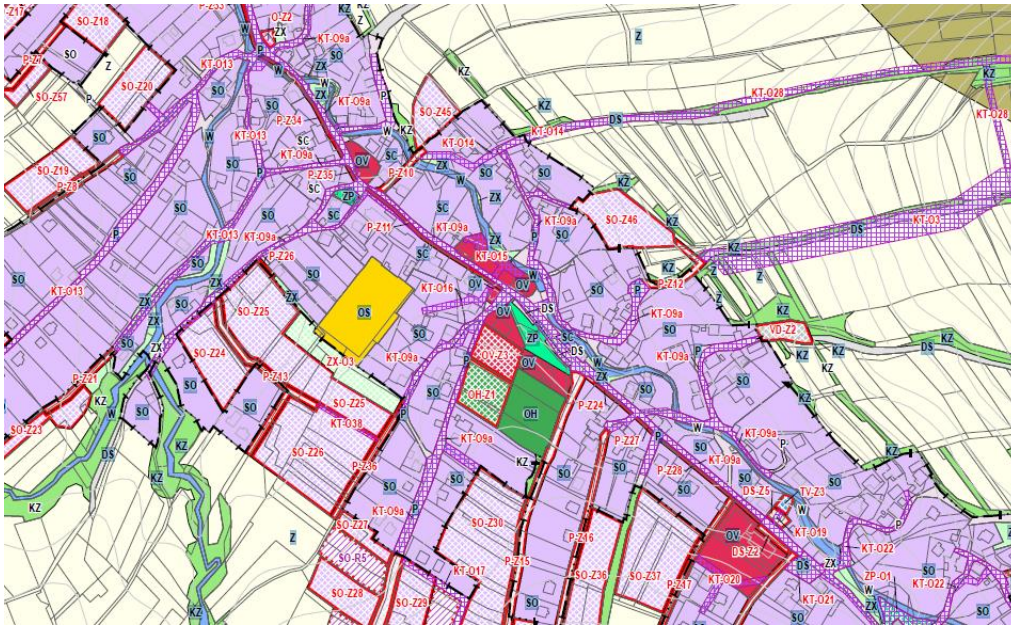
Budovy v majetku obce

Obecní úřad	Budova márnice na hřbitově
Nová hasičská zbrojnice	Budova č.p. 373 (bývalé TS)
Stará hasičská zbrojnice	Objekt č.p. 59
Česká ZŠ a MŠ včetně tělocvičny	Objekt č.p. 200
Budova polské ZŠ	Objekt vodojemu bez č.p.
Budova polské MŠ s obecním bytem	

Obec disponuje **množstvím obecních budov**, kromě staré hasičské zbrojnice jsou všechny zatepleny. V obci chybí typická náves, místo pro setkávání je vytvořeno za budovou OÚ. Ráz obce dotváří řada **typických těšinských roubených chalup** z 19. století, které dokládají dřívější způsob života tamějších obyvatel. V obci se nachází také několik rekreačních objektů a chat. Územní plán (schválený v roce 2022), přispívá k utváření kompaktnosti zastavěného území.

V obci je navrženo poměrně velké množství **nových zastavitelných ploch**, které jsou v soukromém vlastnictví, obec nevlastní pozemky určené k zástavbě.

Obr. 3 Výřez centrální části obce z územního plánu



zdroj: www.bukovec.cz

Shrnutí

- V obci převažují rodinné domy, nenachází se zde žádný bytový dům
- Obec má ve vlastnictví 11 objektů včetně obecního bytu
- V posledních letech vyšší stavební aktivita
- Územní plán počítá s další výstavbou rodinných domů

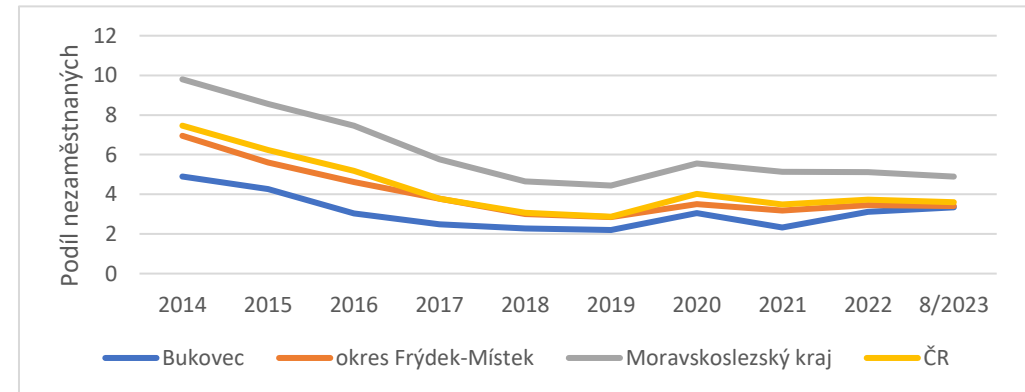
Ekonomická situace



Trh práce

Z dlouhodobého hlediska lze považovat Bukovec za obec s **nižší úrovní nezaměstnanosti** oproti celostátnímu průměru. Avšak k 31. 8. 2023 bylo v Bukovci evidováno na úřadu práce celkem 30 uchazečů o zaměstnání, z toho 17 žen a 13 mužů. Podíl nezaměstnaných osob z obyvatel ve věku 15-64 let byl 3,3 %, což řadí **v současnosti obec mezi oblasti s průměrnou úrovní nezaměstnanosti**.

Graf 10 Vývoj podílu nezaměstnaných osob mezi roky 2014 až 2023 (k 31.12.)



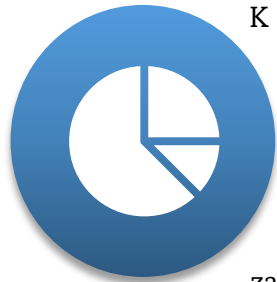
zdroj: ČSÚ, MPSV

Moravskoslezský kraj se dlouhodobě řadí mezi oblasti ČR s vyšší úrovní nezaměstnanosti, okres Frýdek-Místek je na tom o něco lépe a kopíruje celostátní trend. Ekonomický růst v ČR byl v roce 2020 přerušen

pandemií COVID-19, což se promítlo i v nárůstu nezaměstnanosti. Od roku 2022 negativně ovlivňuje trh práce vysoká inflace, růst cen energií či nedostatek dílčích materiálů ve zpracovatelském průmyslu.

Obyvatelé Bukovce podle výsledků SLDB 2021 využívají nejvíce **pracovních příležitostí v jiných obcích vlastního okresu** (446 osob, 70 % zaměstnaných osob). V obci obvyklého pobytu pracuje 86 osob (14 % zaměstnaných) z toho 60 osob na své adrese pobytu a 26 na jiné adrese v obci. Pouze 9 osob do sčítacích archů uvedlo, že pracuje v zahraničí.

Struktura ekonomických subjektů



K 31. 12. 2022 bylo v obci podle evidence ČSÚ (RES) registrováno celkem 241 ekonomických subjektů, z nichž **154** vykazovalo zjištěnou aktivitu. Podle právní formy se jedná většinou o **fyzické osoby** (134, z toho 26 zemědělských podnikatelů). Z hlediska počtu zaměstnanců působí v obci jeden subjekt, jenž zaměstnává

20-24 osob, čtyři subjekty s 10-19 zaměstnanci. Ostatní subjekty jsou menší nebo bez zaměstnanců. Nejvíce ekonomických subjektů v obci podniká v **zemědělství, lesnictví** a rybařství (33) a ve **stavebnictví** (25), dalších 17 podniká v průmyslu a 14 v oboru velkoobchod, maloobchod, opravy a údržba motorových vozidel. Zastoupení má také ubytování, stravování a pohostinství a profesní vědecké

a technické činnosti a další obory. Největším regionálním zaměstnavatelem jsou **Třinecké železářny** spolu s jejich dceřinými společnostmi.

Významnější podnikatelské subjekty působící v obci


Agropodnikání V. Smolík	Hruška – prodejna potravin
Dinezon – internetový obchod	Hotel Kempa
Pošta partner	Olzawood s.r.o. – truhlářství



Shrnutí

- V obci existuje množství menších ekonomických subjektů
- Úroveň nezaměstnanosti byla dlouhodobě nižší, v současnosti průměrná
- 70 % zaměstnaných vyjíždí za prací do jiné obce v rámci okresu

Infrastruktura



Technická infrastruktura

Zásobování pitnou vodou občanů a také veřejných budov je jedním z dalších velkých témat Bukovce. Na území **části obce je zdrojem pitné vody vodovodní síť,**

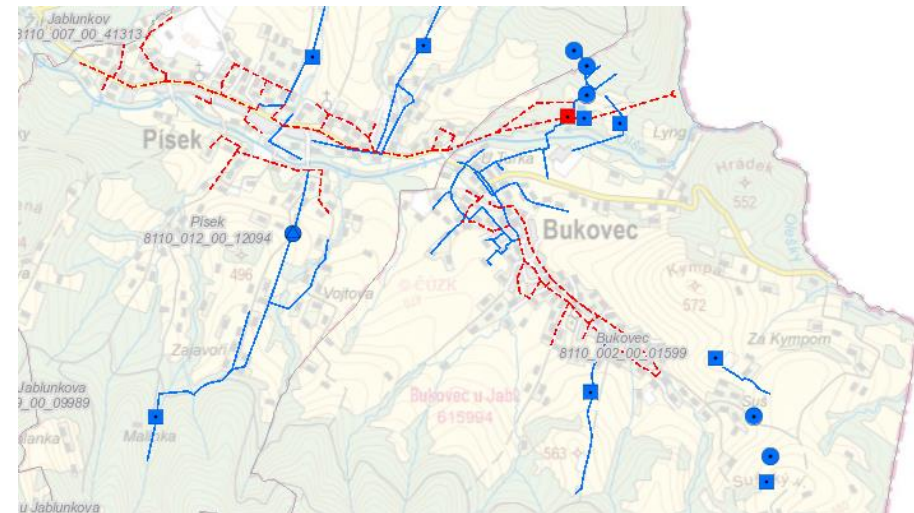
kteřou má ve správě obec. Na tento veřejný vodovod je

v obci napojeno 140 odběrných míst (rok 2023). Celková délka distribuční sítě je kolem 8 km a vodovod je postupně rozšiřován. Vodovod v plném rozsahu využívá vlastní místní zdroje vody. V roce 2021 bylo provedeno posouzení rizik systému zásobování pitnou vodou z vodovodu pro veřejnou potřebu pro obec Bukovec a pro nepřijatelná rizika byla přijata příslušná nápravná opatření. Obec plánuje propojit trasy stávajících vodovodních řádů. Na obrázku 4 je graficky znázorněna trasa stávajícího a zamýšleného veřejného vodovodu. Zbylá část území **využívá soukromé studny nebo skupinové vodovody.** Zásobování je však problematické. Prvním problémem je kvalita vody, jelikož ve skupinových vodovodech chybí úpravy pitné vody a druhým problémem samotná distribuce v sušších obdobích roku. Na skupinový vodovod jsou napojeny obě místní školy a školky.

V Bukovci není vybudována jednotná kanalizační síť. Kvůli roztržité zástavbě hledá obec jiná vhodná řešení **likvidace splaškových odpadních vod.** V nedávné době byla v rámci rekonstrukce polské školy vyměněna tamní ČOV,

na kterou naváže revitalizace ČOV i u české školy. Vedení obce se zabývá možností gravitačního napojení okolních rodinných domů. Dále obec přispívá ke zlepšení životního prostředí prostřednictvím **dotací na výstavbu domovních ČOV** a zemních filtrů náhradami za nevyhovující řešení a septiky. Uvažuje se o zvýšení příspěvku, který v současnosti činí 50 tisíc Kč. Bohužel tyto příspěvky jsou využívány zatím zejména u novostaveb. **Dešťová voda** je odváděna zatrubněním do potoka, bohužel o vedení těchto trubek není dostatečný přehled. U polské školy byla vybudována retenční nádrž na dešťovou vodu.

Obr. 4 Plán rozvoje vodovodů a kanalizací MS kraje, Bukovec, květen 2015



Zdroj: https://www.msk.cz/cs/temata/zivotni_prostredi/vodovody-a-kanalizace-2733/

Pozn.: modrá linie stávající vodovod, červená přerušovaná linie navržený vodovod, schéma má pouze informativní charakter, nemá žádnou právní moc



Obr. 5 Umístění navrhované kořenové čistírny odpadních vod



Zdroj: obec Bukovec

Ve spodní části obce je navrhována **kořenová čistírna odpadních vod**, která by měla pojmout celkem 140 obyvatel. Vedení obce aktivně hledá další vhodná lokální řešení a plochy pro umístění čistíren odpadních vod. Obec nevlastní vhodné pozemky, proto se v této otázce obrací i na soukromé vlastníky pozemků.

Dodávku **elektřiny** (správce sítě) zajišťuje společnost ČEZ Distribuce. Do stávající sítě **veřejného osvětlení** obec každoročně investuje. Obec realizovala pasportizaci veřejného osvětlení a rozšíření této sítě v dalších lokalitách. V obci se nenachází žádný centrální zdroj tepla a objekty jsou vytápěny plynem, elektrickou

energií nebo tuhými palivy. V obci proběhla **plynofikace** a majitelé domů měli možnost požádat o vybudování plynové přípojky. Cílem plynofikace obce bylo zlepšení životního prostředí, především zvýšení čistoty ovzduší a zlepšení kvality bydlení. Zapojení činilo v souladu s podmínkami dotace, více než 50 % domácností.

Likvidaci **odpadů**, kterých je obec původcem, odpady od obyvatel obce, jejich svoz, nakládání, třídění, využití a odstranění zajišťuje firma FCC, Český Těšín. Svoz velkoobjemového odpadu a nebezpečných složek komunálního odpadu je realizován 2x ročně. V obci se nachází kontejnery na plast, sklo papír a olej, které provozuje společnost FCC, dále kontejner na textil společnosti TextilEco a. s. a kontejnery na elektrozařízení společnosti ASEKOL (na obecním úřadě).

V obci je celkem 7 míst, kde se tyto kontejnery nachází. Jedním z témat pro vedení obce je optimalizace jejich umístění tak, aby bylo dostupné a zároveň nehyzdilo veřejný prostor. Bukovec si v odpadovém hospodářství vede velmi dobře, v roce 2023 byl oceněn **druhým místem v Moravskoslezském kraji v anketě Odpadový Oskar** za nízkou produkci směšného komunálního odpadu.

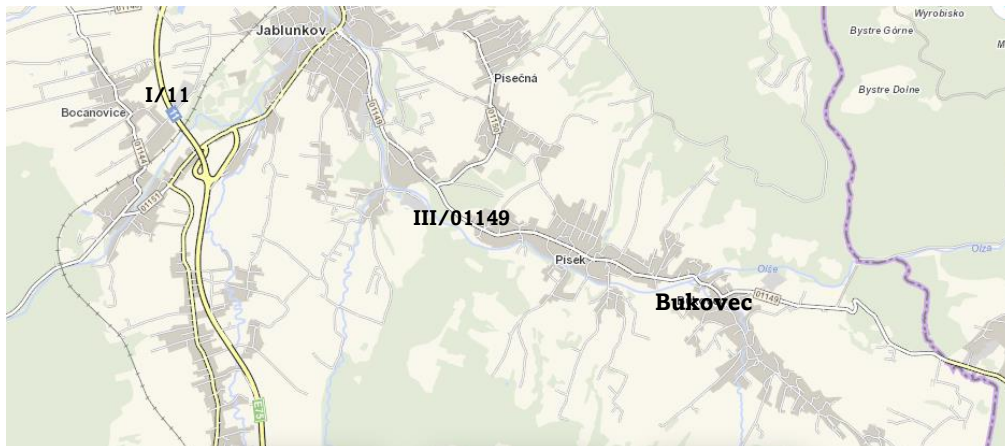


Dopravní infrastruktura



Jak již bylo zmíněno, obec je zároveň hraničním přechodem Bukovec–Jasnowice. Z pohledu dopravní polohy navazuje na českou silniční síť polská silnice DW943, která končí křižovatkou s rychlostní silnicí S1. Obec Bukovec má **dobrou dopravní dostupnost**. Zhruba 7 minut trvá po **silnici III. třídy č. 01149** cesta autem do nejbližšího většího města Jablunkova. Jak je vidět na obrázku 8, v blízkosti Jablunkova vede **evropská silnice E75** propojující na českém území Český Těšín, Trinec a Mosty u Jablunkova. Tvoří ji **silnice I. třídy I/11**, která je jednou z nejdelších silnic u nás. K dobré dostupnosti okresního města Frýdek Místek přispívá také dálnice **D48**. Všechna zmíněná města jsou přímo z obce vzdálena v dobré časové dostupnosti (do 35 minut jízdy autem).

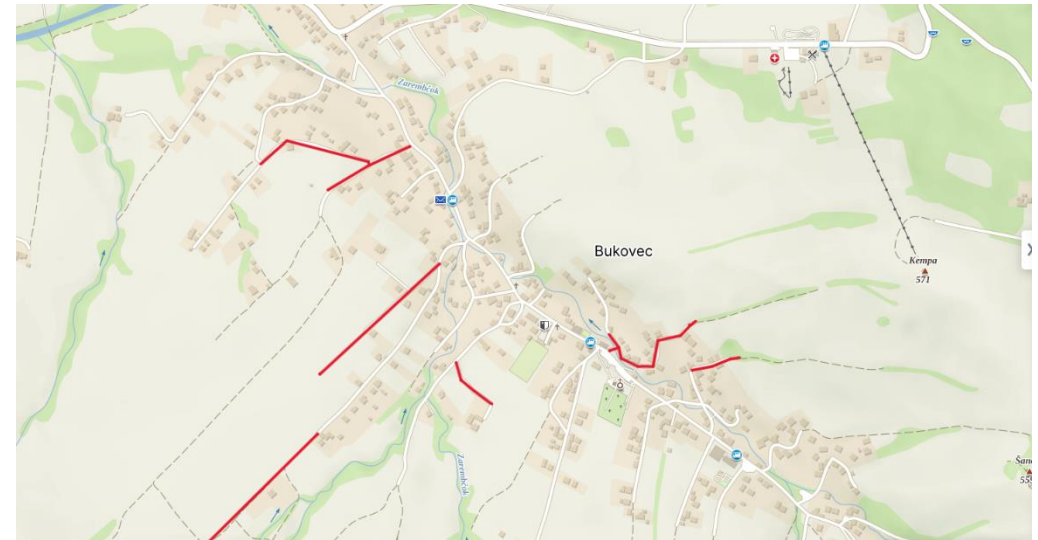
Obr. 6 Dopravní infrastruktura Bukovce a okolí



Zdroj: www.rsd.cz

Obec disponuje velmi **dlouhou sítí místních komunikací**, a to v délce **19 km**. To klade na obec velké zatížení kvůli udržení celkového technického stavu i pravidelné údržby, zejména v zimních měsících. Co se týče technického stavu, nejhůře jsou na tom vedlejší komunikace, které jsou červeně vyznačeny na obrázku 6. Obec plánuje jejich postupné rekonstrukce. K překonání vodotečí vedoucích přes intravilán obce slouží celkem 13 mostů, 2 lávky a 30 propustků, jejichž technický stav bude zjišťován při jejich pasportizaci.

Obr. 7 Plánované etapy oprav místních komunikací v Bukovci



Podle výsledků **sčítání dopravy na silnici III. třídy č. 01149** procházející severní částí zastavěného území obce, se za posledních 10 let **průměrná intenzita dopravy zdvojnásobila**. Zatímco v roce 2010 bylo sečteno za 24 hodin celkem

406 vozidel, v roce 2020 to bylo 966 vozidel. Zdvojnásobila se jak intenzita osobní dopravy, tak těžkých motorových vozidel. Na místních komunikacích sčítání neprobíhá. Vzhledem k nárůstu dopravy je nutné investovat do zvýšení bezpečnosti na komunikacích v obci, a to především chodců.

Průměrná intenzita dopravy za 24 hodin na úseku Jablunkov – hraniční přechod

Druh vozidel	2010	2020
těžká motorová vozidla	46	110
osobní a dodávková vozidla	359	847
jednostopá motorová vozidla	1	9
celkem	406	966

Zdroj: <https://scitani.rsd.cz/>

V obci jsou **vybudovány tři úseky chodníků**, konkrétně podél hlavní silnice od hostince U Turka až téměř k Hotelu Kempa (naučná in-line fitness stezka), dále v úseku Kučery – Turek a u polské školy. V rámci řešení parkování u kostela byl vybudován také chodník. V záměru obce je **vybudování dalších tří úseků**, v 1. etapě úsek mezi kostelem a českou školou, ve 2. etapě úsek mezi OÚ a kostelem a ve 3. etapě úsek mezi polskou školou a RD čp. 292. Právě bezpečnost chodců na dopravních komunikacích je v obci vnímáno jako jedno z klíčových témat.



Oficiálními **parkovacími plochami** pro osobní automobily v obci jsou tyto: Parkoviště u hotelu Kempa, Parkoviště u sportovního areálu Kempaland, Parkoviště u prodejny Hruška, Parkoviště u obecního úřadu a nedávno vybudované Parkoviště u kostela. V současné době jsou všechna tato parkoviště bez poplatků. V obci chybí zejména parkoviště u české ZŠ Bukovec, u níž se nachází tělocvična.

V obci Bukovec je **autobusová přeprava** zajišťována prostřednictvím Z-Group bus, a.s. linky 783 Bukovec – Písek – Jablunkov – Návsi a linka 781 Hřčava – Bukovec – Mosty u Jablunkova – Jablunkov – Třinec. V obci se nachází hustá síť autobusových zastávek. Frekvence a kapacita spojů v obou směrech je **dostatečná**. V obci je velké množství autobusových zastávek, které postupně prochází rekonstrukcemi. Autobusová doprava navazuje na železniční dopravu – nejbližší železniční stanici je st. Návsi.



Velmi problematickým z hlediska bezpečnosti je přístupový most vedoucí do obce z Písku. Vedení Bukovce by rádo vybuvovalo např. lávku pro pěší, most se ale nenachází na jejím katastru. Vlastní ho obec Písek, se kterým vedení obce jedná.



Dalším nebezpečným místem je nepřehledný úsek komunikace u domu č.p. 59.

Shrnutí

- Problematická situace v obci s pitnou i odpadní vodou
- Obec má dobrou dopravní dostupnost
- Bezpečnost na dopravních komunikacích – klíčové téma
- Především chybí chodník mezi základními školami
- Problematický přístupový most do obce z Písku a dům č. p. 59

Občanská vybavenost



Významným specifikem obce Bukovec i Jablunkovska je početná polská národnostní menšina, z tohoto důvodu se setkáváme **se základními a mateřskými školami s českým i polským vyučovacím jazykem**. Nejinak tomu je i v Bukovci, kde je pro děti zajištěna výuka od 1. do 5. třídy ve dvou základních školách a ve dvou

mateřských školách. K dispozici je školní jídelna a školní družiny. Kapacita je dostačující, postupně školy a školky prochází rekonstrukcemi budov, technického i volnočasového – sportovního zázemí.



Vybavenost v obci	
2 ZŠ a 2 MŠ a tělocvična	Budova PZKO s muzeem
Obchody (Hruška, Potraviny u Bielezů, Na hraničním přechodě Bukovec-Jasnowice)	Kempaland – volnočasové středisko
Kostel a hřbitov	Naučná in-line fitness stezka
Hřiště – fotbalové, edukační, u polské ZŠ	Knihovna a volnočasová místnost v budově OÚ
Výletišťe u obecního úřadu – atrium	Turistická atrakce Cestujeme po Evropě
Požární zbrojnice – nová a stará	TeleMedPoint
Restaurační a ubytovací zařízení	





Vybavenost obce je poměrně dobrá. Kromě školských a předškolních zařízení jsou občanům k dispozici 3 obchody se smíšeným zbožím, hasičské jednotce slouží nově vybudovaná hasičská zbrojnice (stará budova hasičské zbrojnice je k dispozici SDH). Součástí budovy PZKO (místní organizace polského kulturně osvětového svazu je také muzeum Karola Piegzy, na obecním úřadě najdeme knihovnu. Dominantou obce je kostel Nanebevzetí Panny Marie s přilehlým hřbitovem, na katastru obce najdeme celkem 8 křížů a 3 pomníky.



Základní **sportovní infrastrukturu** zajišťuje fotbalové a dvě dětská hřiště, tělocvična, in-line fitness stezka, lyžařský areál, cyklotrasy a běžkařské trasy. V plánu obce je vybudování víceúčelového hřiště, kvůli své finanční náročnosti je projekt zatím odložen. K **setkávání** slouží především výletišťe u obecního úřadu, volnočasový areál Kempaland a volnočasová místnost v budově OÚ. V obci funguje několik restauračních a ubytovacích zařízení. Pobočku má v obci také Pošta – partner, Zásilkovna a Checkpoint.

Chybějící **zdravotnické služby** v obci jsou alespoň částečně nahrazeny nově otevřenou službou TeleMedPoint, kde terénní asistentky nabízí zaregistrovaným občanům měření základních životních funkcí. Praktičtí i specializovaní lékaři se nacházejí v nedalekém Písku problémy s dojížděním, je zajišťována přeprava do zdravotnických zařízení formou **senior-taxi**. Tato služba je nabízena také dětem v doprovodu rodiče. **Sociální** a pečovatelské služby jsou v obci zajišťovány Charitou Jablunkov.



Shrnutí

- Obec má dobrou vybavenost
- Kvalitní předškolní a školní vzdělávání dětí
- Nová budova hasičské zbrojnice
- Sportovní infrastrukturu tvoří fotbalové, dvě dětská hřiště a tělocvična
- Omezená nabídka lékařských služeb



Společenský život



Společenský život v Bukovci je tradičně zajišťován s podporou obce různými spolky a zájmovými organizacemi. Mezi nejstarší patří **Sbor dobrovolných hasičů Bukovec**, který vznikl v roce 1921. Hasiči se pravidelně účastní oblastních soutěží v požárním sportu, a kromě pořádání různých akcí



se také starají o rozvoj mládeže. Pod hlavičkou **TJ Beskyd Bukovec** funguje celkem pět fotbalových družstev včetně nejmladších věkových kategorií. **Myslivecký spolek Bukovec** –



Šance se celoročně stará nejen o zvěř, její chov a ochranu, ale také o ochranu přírody a krajiny v okolí obce. Místní organizace polského kulturně osvětového svazu v Bukovci (**PZKO**) založila svoji činnost již v roce 1947

a od té doby obohacuje svou činností kulturní život v obci.

Český svaz včelařů, z. s.



Včelařský spolek (Český svaz včelařů o. s. ZO Bukovec Písek) funguje v obci zřejmě už od roku 1958 a je dosud aktivním spolkem. **Klub seniorů** má asi 25 členek, které se

nebojí přiložit ruku ke společnému dílu, např. pečení a příprava různých dobrot, ruční práce, zahradničení, dokonce i sázení stromů. V neposlední řadě nesmíme zapomenout na činnost spolků jako je **Macierz szkolna**, **schola Bukovec**, školní soubor **Pastyreczki** a **Šipkařský klub**.

Výběr společenských akcí v obci

Den obce Bukovec aneb „Plackovy festival“	Mikulášská nadílka
Přebor v ručním kosení na nejnáchodnější louce ČR	Výstavy pořádané klubem seniorů
Stavění máje na Kempě	Plesy (školní, hasičský, sportovní, školny)
Den země v Goralii	Vítání občánků
Den dětí s hasiči a Policií ČR	Pasování prvňáčků a rozloučení s pářáký
Setkání s jubily	Adventní koncert

Bukovec žije pestrým kulturním životem. Obec, spolky i místní školy a školky organizují různé akce pro děti i dospělé, kromě výše uvedených např. různá divadelní představení dětí, sportovní den pro děti a rodiče, drakiáda, T-mobile olympijský běh s dětmi, vaječina, Den matek, výstava betlémů apod. V obci jsou organizovány tradiční **sportovní akce**, např. Železný hasič, Benjamínek Cup, Fotbalový turnaj o pohár starostky obce, v areálu Kempaland jsou pro děti pořádány lyžařské kurzy apod. Každoročně je také obcí organizována **výsadba stromů s rodinami nově narozených dětí** v Aleji života a Bukoveckém sadu života.





Shrnutí

- Obec žije bohatým kulturním a společenským životem
- O program se stará obec, místní spolky, školy a školky
- Dobrá spolupráce mezi spolky a vedením obce

Cestovní ruch



Bukovec láká návštěvníky především svoji **klidnou atmosférou** nepřelidněných Beskyd a krásnými výhledy např. z bukoveckých historických **šancí nebo Gírové**. V letních měsících je obec hojně navštěvovaná pěšími turisty i cyklisty. Katastr kříží několik **cykloturistických** a **turistických tras**. Nejvýznamnější turistickou trasou je

„**Naučná trasa k nejvýhodnějšímu bodu České republiky**“. Obcí vede také páteří cyklotrasa č. 10, která v Bukovci začíná a končí v městě Bohumíně. Od roku 2019 obec provozuje půjčovnu elektrokol.

V zimních měsících je za příznivých podmínek v provozu **sjezdovka** s vlekem v areálu „Kempaland“. Každoročně zde probíhá výuka sjezdového lyžování pro školy a školky, kterou zajišťovala společnost Malina Ski School. Od roku 2019 jsou upravovány tratě pro běžkaře. Nevýhodou je nestabilní sněhová pokrývka a blízkost vybavenějších středisek v Polsku. Obec aktivně nabízí areál k pronájmu,

zatím neúspěšně. V bezprostřední blízkosti areálu „Kempaland“ byla vybudovaná **in-line stezka**, na jejímž povrchu je v zimě vyznačována běžecká stopa, v ostatních měsících roku je využívána pěšími, in-line bruslaři či cyklisty. Zajímavým místem pro turisty i místní je atrakce „**Cestujeme po Evropě**“.



Návštěvníci mohou využít služeb několika restauračních a ubytovacích zařízení, mezi které patří Hotel Kempa, který majitelé postavili na místě bývalé strážní boudy, Hostinec u Turka, Apartmány Bukovec, Chata Gírová, Bar pod Kypom, Chalupa Bařiny, Chalupa Bukovec a Family House Bukovec.



Shrnutí

- Obec leží v malebné a klidné oblasti podhůří Beskyd
- Nachází se zde několik cykloturistických a turistických tras
- K dispozici dostatek ubytovacích a restauračních zařízení
- Problematický provoz sjezdovky v majetku obce



Životní prostředí



Bukovec se rozprostírá na horním toku řeky Olše, střed obce leží v nadmořské výšce 455 m n. m. Údolní zastavěná část obce leží v **Jablunkovské brázdě**, která je tvořena především nivou řeky **Olše**, severní část zasahuje do **Slezských Beskyd**, které zde vstupují z Polska. Jižně masiv Gírové tvoří základ **Jablunkovského mezihoří**. Ze slovenské strany navazuje okolí Bukovce na **Kysucké Beskydy**.

Geologicky je severní část katastru Bukovce tvořena směsí na sebe přiléhajících vrstev hlavně pískovců, slepenců a jílovců, jižní část (masiv Gírové) byl navrstven především **jílovcí**. Tato geologická stavba vyvolává v době větších srážek výskyt **sesuvů půdy**. Naposledy byl sesuv zeminy zaznamenán v roce 2010 nad osadou Kubalónka (sesuv v délce 3 km, šíře 500 m). V masivu Gírové se nachází **pseudokrasové jeskynní jevy**, skalní útvar Čertí mlýny a Ondrášova díra.



Územím Bukovce prochází **Evropské rozvodí**. Hlavní tok Bukovce, řeka **Olše**, a její bukovecké potoční přítoky (Zarembčok), odvádějí vodu z Bukovce do Odry, kdežto **potoky z jižních svahů Gírové** tečou do Váhu. Bukovec leží v oblasti **bohaté na srážky**, díky vysokému podílu lesů a trvalých travních porostů se

značný podíl srážek zachytí vsakem do území. Díky vydatným srážkám, vysoké sněhové pokrývce a dlouhodobému tání se zvyšuje vodnost vodních toků. Bukovec spadá do **chladné klimatické oblasti**, která se vyznačuje velmi krátkým chladným až mírně chladným létem a dlouhou chladnou zimou.

Na území obce Bukovec se nachází **přírodní rezervace** Bukovec-Olečky s významnou lokalitou **rašeliništní květeny**, vázané na podhorskou a horskou oblast Beskyd. Do území obce zasahuje také chráněné území **Evropsky významná lokalita „Olše“**, která byla vyhlášena díky smíšeným jasanovo-olšovým lužním lesům, alpínským řekám, bylinné vegetaci podél jejich břehů a dřevinným vegetacím s vrbou šedou. Jedná se o lokalitu s výskytem mihule potoční a vydry říční.

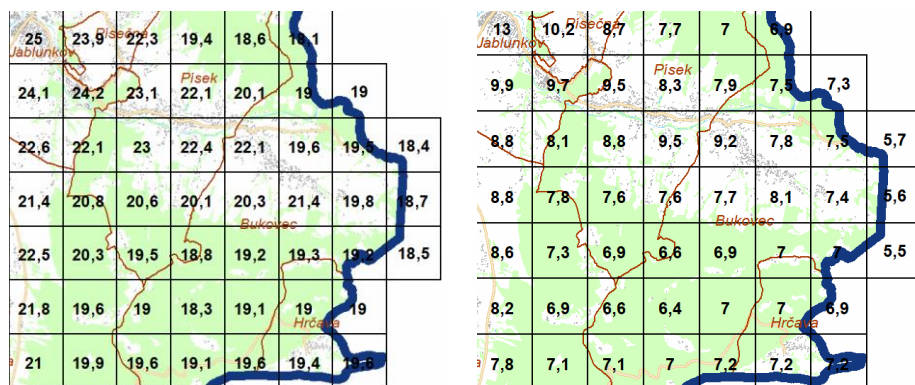


Původní buky se na území Bukovce zachovaly pouze omezeně především na severních svazích Gírové, na zbytku lesních ploch převládají uměle vysazené **smrkové monokultury**. Buk je doprovázen na kamenitějších půdách javorem klenem a jasanem. Z dřevin má Bukovec svůj celorepublikový unikát – **jilm horský**, vysoký 35 m, s obvodem 766 cm a průměrem kmene 244 cm. Po lesích jsou v Bukovci z pohledu rostlinného krytu nejdůležitější travnaté plochy – **louky a pastviny**. V údolních partiích svahů a v terénních prohlubních tyto louky přecházejí do podmáčených ploch a objevují se v nich vlhkomilné rostliny. Bukovec má jako vzácnost **nejvýhodnější louku ČR**, která je právě pro specifické močálovité prostředí vyhlášena přírodní rezervací.



Na pestrost flory v Bukovci navazuje i četné zastoupení **různých druhů živočichů**. Na území obce prochází podél česko-polské hranice významný biokoridor zvěře, který spojuje Slezské Beskydy s masivem Gírové a navazuje dále na migrační koridory na Slovensko a Moravskoslezské Beskydy. Prochází tudy např. jeleni, srny, černá zvěř nebo rys ostrovid, vlk obecný nebo medvěd hnědý. Na území obce se vyskytuje také řada ptačích druhů či obojživelníků.

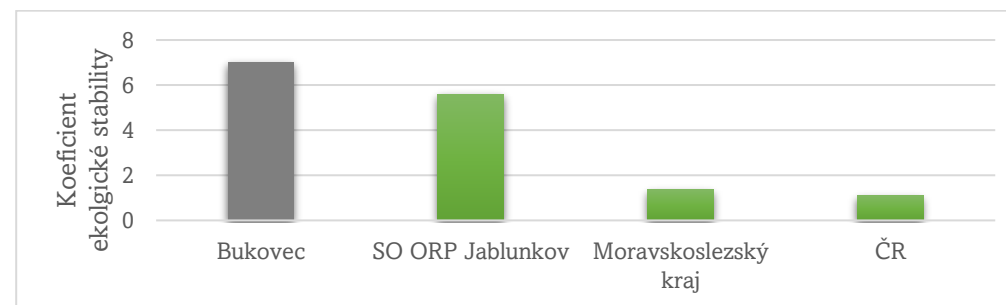
Obr. 8 Roční průměr koncentrace [$\mu\text{g}\cdot\text{m}^{-3}$] PM10 (vlevo) a NO₂, (2017-2021)



zdroj: portal.chmi.cz

Poloha obce ovlivňuje mj. i kvalitu lokálního životního prostředí. To je na Jablunkovsku ve srovnání s průmyslovějšími oblastmi Moravskoslezského kraje na lepší úrovni, což lze pozorovat např. na srovnání **ročních průměrů koncentrace částic poletavého prachu** PM₁₀ a NO₂. Všechny hodnoty těchto látek se nacházejí na území obce na nižší úrovni, než jak je tomu v případě větších měst regionu nebo Jablunkova. Problémem je v zimních měsících znečištění z lokálních topenišť, situace se po plynofikaci obce zlepšila.

Graf 11 Koefficient ekologické stability, vybrané administrativní jednotky, 2022



zdroj: ČSÚ

Dalším indikátorem, jenž popisuje kvalitu životního prostředí, je **koefficient ekologické stability (dále KES)**. Hodnota tohoto ukazatele je výsledek podílu součtu ekologicky příznivých ploch (zahrady, ovocné sady, trvalé travní porosty, pastviny, les, vodní plochy) a součtu ploch, které zatěžují životní prostředí (orná půda, zastavěné plochy, ostatní plochy). Čím vyšší má ukazatel hodnotu, tím vyšší má krajina ekologickou stabilitu (dokáže odolávat změnám a různým zátěžím). Bukovec (7,0) má spolu s Jablunkovskem (5,6) **velmi vysokou hodnotu**, což je dáno vysokým podílem lesů a trvalých travních porostů.

Shrnutí

- Dobrá kvalita lokálního životního prostředí s převahou lesů a pastvin
- Jílové geologické podloží, v roce 2010 velký sesuv půdy
- Přírodní rezervace, Evropsky významná lokalita „Olše“, památný jilm horský
- Obec se nachází v chladné klimatické oblasti

Správa obce



Řízení obce a její vnější vztahy

Obec je příkladem územně samosprávného subjektu se základní působností. Jádrem politického působení v obci je volené **jedenáctičlenné zastupitelstvo**, v jeho čele stojí uvolněná osoba starostky a neuvolněný místostarosta.

Každý člen zastupitelstva má přidělenou část obce a v případě problémů se na něj občané mohou obrátit. Seznam zastupitelů a částí je dostupný na webových stránkách obce. Obecní zastupitelstvo zřizuje ze zákona finanční a kontrolní výbor, dále má obec výbor školství, kultury, sociální a tělovýchovy a výbor pro národnostní menšiny. Obec zaměstnává účetní, 4 referentky na zkrácené úvazky, údržbáře, pracovníky technického úseku, knihovnici a zahradníci.

Místní obyvatelé jsou o aktuálním dění v obci **informováni** přes webové stránky obce, mohou si objednat zaslání noviněk do mobilu prostřednictvím SMS zpráv. K informovanosti také slouží úřední deska, která je umístěna vedle budovy OÚ nebo online na webových stránkách obce. Tříkrát ročně vychází Občasník obce Bukovec. Aktuality najdou občané také na Facebookovém profilu obce.

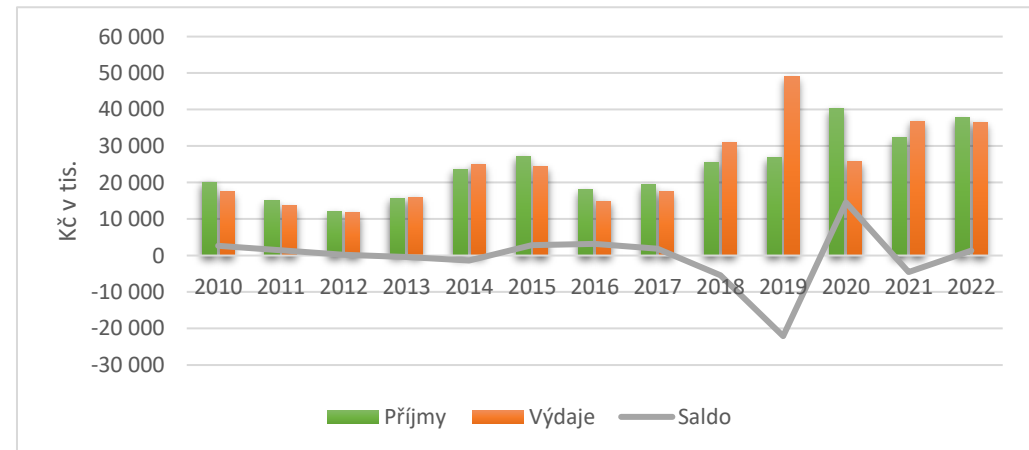
Bukovec je velmi aktivní obcí, je součástí mnoha organizací, mezi které patří **Místní akční skupina (MAS) Jablunkovsko, Sdružení obcí Jablunkovska**, který sdružuje na 16 obcí. Je členem **Svazu měst a obcí ČR (SMO ČR)** a **Sdružení místních samospráv ČR (SMS ČR)**, dále obec spolupracuje se

Spolkem pro obnovu venkova ČR nebo **Regionální radou rozvoje a spolupráce**.

Hospodaření obce

Následující graf připomíná hospodaření obce v uplynulých 12 letech. Z něho je patrné, že obec hospodařila většinou vyrovnaně, schodky v příjmech a výdajích v roce 2018, 2019 a 2021 souvisely s významnými investicemi a zpětným vyplacením dotace. Také je patrné zvýšení celkového rozpočtu obce, který se v posledních dvou letech dostal nad hranici 30 mil. Kč. Se zvýšením investičních prostředků souvisí také úvěry obce na spolufinancování či plné financování akcí, které obec postupně bez problémů splácí.

Graf 12 Srovnání příjmů a výdajů v Bukovci v letech 2010 až 2022



zdroj: monitor.statnipokladna.cz



Významné investiční akce obce posledních let

Název	Celková cena	Z toho dotace
Výstavba nové požární zbrojnice	14.435.900,27	6.750.000,00
Úprava veřejného prostranství v obci – výstavba parkoviště u kostela	16.513.231,04	2.374.642,97
Oprava komunikací Do Čmiela, Na břehu, Na břehu II., Motykovi, Dvůr Chrasciny	9.840.803,07	1.969.094,00
Budování a rekonstrukce prostor ZŠ v Bukovci včetně propojení školy s tělocvičnou a edukační hřiště	11.997.646,02	7.838.265,48
Rekonstrukce a modernizace ZŠ s polským jazykem vyučovacím v Bukovci	10.954.378,12	6.124.563,00
Investiční aktivity u ZŠ s polským jazykem vyučovacím vč. hřiště, ČOV, chodníku a nové autobusové zastávky, vegetační a sadové úpravy	11.390.300,04	2.835.090,71
Sadové úpravy okolí kostela	1.851.680,10	728.856,27

Za posledních 30 let se obec výrazně proměnila. Za úpravami veřejného prostoru, hřišť a budov stojí jednotný rukopis architektů, kteří vkusným a citlivým způsobem dotvářejí ráz této malebné obce.

Shrnutí

- Bukovec investuje, umí dobře využívat dotačních prostředků
- Obec využívá k předávání informací webové stránky, SMS, Facebook
- Aktivní spolupráce na mikroregionální i regionální úrovni





VÝCHODISKA PRO NÁVRHOVOU ČÁST



SWOT ANALÝZA

Silné Stránky

- Dobrá vybavenost obce
- Bukovec disponuje 2 základními (1.-5. třída) a 2 mateřskými školami s českým a polským vyučovacím jazykem
- Aktivní spolková činnost, dobrá spolupráce s vedením obce
- Krásné okolí, dobrá kvalita životního prostředí
- Vyhovující zázemí pro turisty v klidné oblasti podhůří Beskyd
- Vhodné prostředí pro sport a aktivní trávení volného času
- Obec investuje, umí dobře zacházet s dotacemi
- Strategická poloha s dobrou dopravní dostupností do velkých měst
- Příznivá věková struktura obyvatel s vyšším podílem dětí a mladých
- Velká intenzita spojů veřejné autobusové dopravy
- Dobré odpadové hospodářství obce
- Zvýšená stavební aktivita v posledních letech
- Dostatečné množství rozvojových ploch pro následnou zástavbu
- Dominanta obce kostel Nanebevzetí Panny Marie s hřbitovem

Slabé Stránky

- Bezpečnost na komunikacích – chybějící chodníky, nebezpečný most do obce z Písku apod.
- Roztříštěnost zástavby – komplikace při budování technické infrastruktury
- Problematická situace v obci s pitnou vodou
- 19 km dopravních komunikací v majetku obce
- Nedostatek pracovních příležitostí
- Nevyhovující zacházení s odpadními vodami, znečištěné potoky a Olše
- Chladná klimatická oblast, delší topná sezóna
- Omezená nabídka zdravotnických služeb
- Stav některých úseků místních komunikací
- Problematický provoz sjezdovky v majetku obce
- Úvěrové zatížení obecní kasy
- Chybějící parkovací plochy zejména u české ZŠ
- Nevyhovující technický stav veřejného osvětlení



Příležitosti

- Využití dotačních titulů ke spolufinancování projektů v obci
- Rozvoj meziobecní spolupráce, např. při budování lávky přes Olši
- Spolupráce s regionálními i nadregionálními sdruženími
- Dokončení sítě chodníků a tím zajištění větší bezpečnosti
- Pasportizace obecních budov, mostů apod.
- Revitalizace veřejného prostoru, např. u obecního úřadu
- Zvyšování osobní odpovědnosti při ochraně životního prostředí
- Podpora údržby a rozvoje veřejné zeleně
- Zlepšení komunikace mezi vedením obce a občany
- Zpracování energetické koncepce obce
- Využití obnovitelných zdrojů energie
- Udržování tradic a rozvoj česko-polských vztahů

Hrozby

- Nedostatek financí na spolufinancování projektů
- Hrozba sesuvů půdy a dalších živelních pohrom
- Vysoké ceny stavebních materiálů a prací a v důsledku toho obtížnější financování obecních projektů
- Velká konkurence mezi investičními záměry při získávání dotací
- Změny v legislativě (narůstající administrativa, dlouhé lhůty k vyřízení)
- Vysoké ceny energií
- Snižování kupní síly obyvatelstva
- Růst zatížení místních komunikací automobilovou dopravou
- Nedostatek cenově dostupného bydlení s pečovatelskými službami



DOTAZNÍKOVÉ ŠETŘENÍ

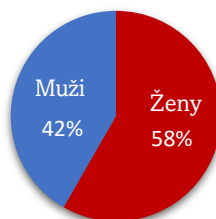


Zapojení veřejnosti do tvorby strategie

Do procesu tvorby Programu rozvoje obce Bukovec na období 2023–2032 byla kromě zástupců vedení samosprávy zahrnuta i širší veřejnost. Ta mohla formou papírového či online dotazníku vyjádřit svá stanoviska

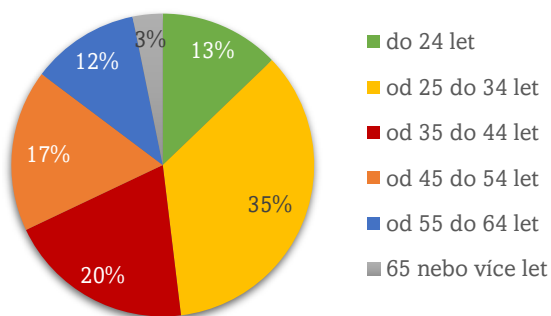
k budoucímu směřování obce či zhodnotit rozvojovou aktivitu uplynulých let.

Během podzimu 2023 proběhlo dotazníkové šetření, kterého se **zúčastnilo 11,3 % obyvatel** (celkem 156 vyplněných dotazníků). Z hlediska získání potřebné informace o pohledu obyvatel na rozvoj obce je tento počet dostačující.



Většinu (58 %) dotazníků vyplnily ženy. Z hlediska věkového složení respondentů

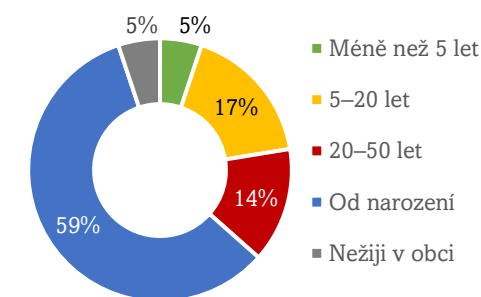
Zastoupení respondentů dle věkových skupin



bylo šetření reprezentativní, neboť se ho zúčastnily všechny věkové skupiny obyvatel. Nejslabší zastoupení měli senioři nad 65 let (pouze 5 osob). Nejsilněji byla zastoupena věková skupina od 25 do 34 let (35 %) a 35-44 let (20 %).

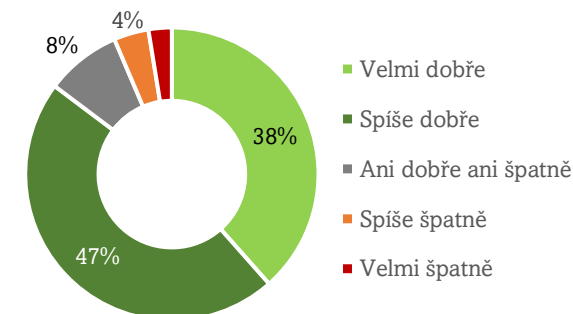
Téměř 60 % respondentů tvořili občané, kteří se v Bukovci narodili, což je velmi vysoké procento. 14 % osob žije v obci 20-50 let, dalších 17 % v rozmezí 5-20 let. 5 % respondentů jsou zastoupeni lidé, kteří se v posledních 5 letech přistěhovali a 5 % respondentů v obci trvale nebydlí, může se jednat např. o chataře či osoby, které v obci podnikají.

Délka pobytu respondentů v obci



V hodnocení spokojenosti života v obci převažují pozitivní pocity. 85 % respondentům se v obci žije dobře, 38 % dokonce velmi dobře. 13 osob (8 %) je ve svém hodnocení neutrální, 6 občanů v dotazníku uvedlo, že se jim v obci žije spíše špatně a 4 osobám se žije velmi špatně.

Jak se vám v obci žije?



Co se Vám na obci	
nejvíce líbí?	nejvíce nelíbí?
Poklidný život (93)	Stav dopravních komunikací (87)
Příroda a kvalita životního prostředí (82)	Chybějící technická infrastruktura (44)
Občanská vybavenost v obci (60)	Dostupnost pracovních příležitostí (39)

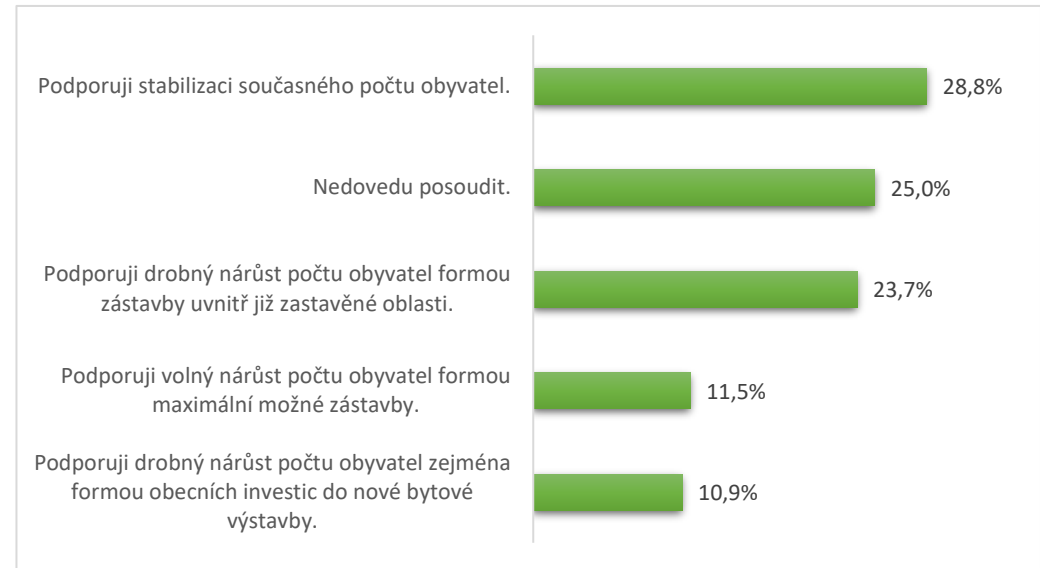
Spokojenost občanů se životem v Bukovci se odráží i v další otázce. Nejvíce se lidem líbí **poklidný život v obci v krásné přírodě a kvalitním životním prostředí** a dobrá **občanská vybavenost**, vzhled obce a kulturní a společenský život. Naopak výhrady mají nejvíce ke stavu **dopravních komunikací**, chybějící technické infrastruktury, dostupnosti pracovních příležitostí a sousedským vztahům v obci.

Co pro Vás především znamená rozvoj obce?

Téměř pro tři čtvrtiny dotázaných znamená rozvoj obce rozšiřování a zkvalitňování služeb a udržení tradic či identity venkova. Ve zbylé čtvrtině odpovědi se objevila např. kvalitní dopravní obslužnost, růst počtu obyvatel nebo rozvoj technické infrastruktury.

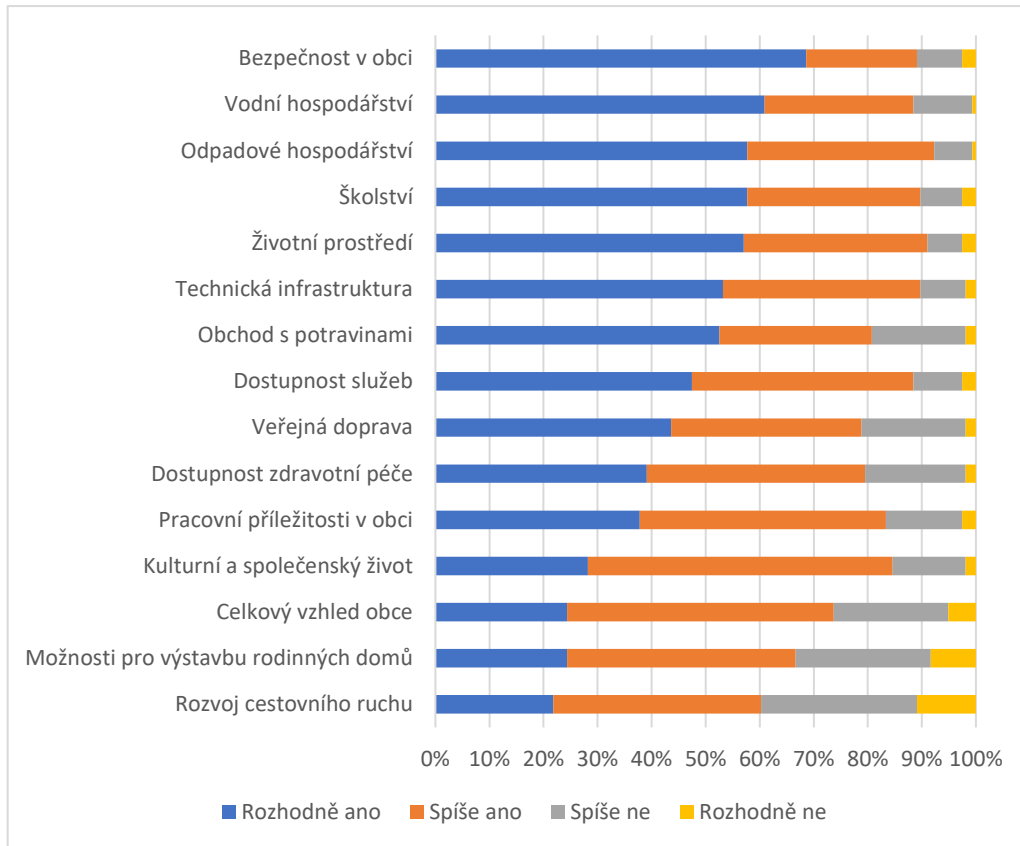


Jak by se měla obec podle Vás v následujících letech rozrůstat?



Na otázku: „Jak by se měla obec podle Vás v následujících letech rozrůstat?“ odpovědělo nejvíce respondentů, že podporuje stabilizaci současného počtu obyvatel (29 %). Poměrně velké množství – čtvrtina dotázaných na otázku nedovedla odpovědět a další téměř čtvrtina osob podporuje drobný nárůst počtu obyvatel formou zástavby uvnitř již zastavěné oblasti. Tyto odpovědi korespondují s dosavadním vývojem počtu obyvatel v obci.

Jaké jsou podle Vás hlavní rozvojové priority, kam by měly proudit finance z obecního rozpočtu?



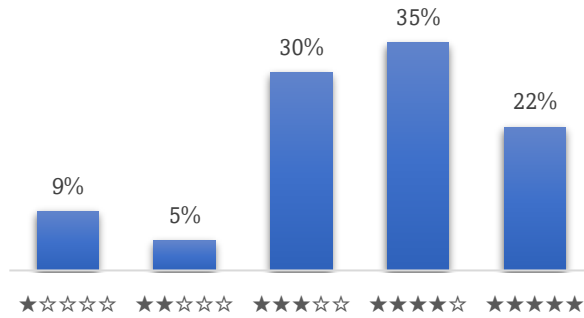
Jedna z nejdůležitějších otázek směřovala na posouzení hlavních rozvojových priorit, kam by měly v budoucnu proudit finance z obecního rozpočtu. Nejvíce občanů by rozhodně podpořilo aktivity směřující k větší bezpečnosti v obci, což se promítne také do celkové vize obce. Dále by určitě měla být podporována témata,

kteřá měla podobnou podporu a zahrnovala vodní hospodářství, odpadové hospodářství, školství, životní prostředí a technickou infrastrukturu. Na druhé straně nejmenší podporu vykázal rozvoj cestovního ruchu, možnosti pro výstavbu rodinných domů a celkový vzhled obce.

Mezi konkrétními projekty se nejčastěji objevovaly:

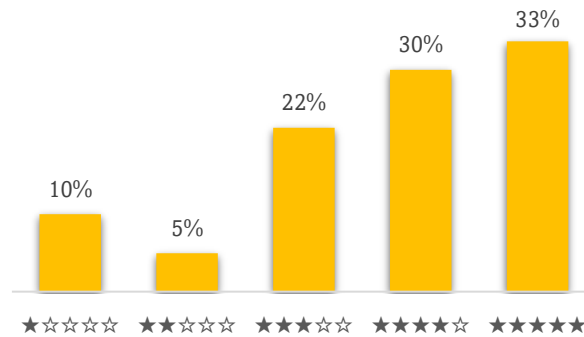
- **Chodníky**
- Oprava komunikací (také účelových, cesta do Zorymbčoka)
- Kanalizace a ČOV
- Bezpečnost na mostě vedoucího do obce, vybudování lávky
- Vodní hospodářství
- Veřejné osvětlení
- Rozvoj volnočasových aktivit
- WC na hřbitově
- Víceúčelové hřiště
- Ochrana přírody
- Ordinance lékařů
- Zachování tradiční lidové architektury
- Dětské hřiště u fotbalového hřiště
- Parkování u školy
- Fara
- Výstavba obecních bytů

Jak celkově hodnotíte sousedské vztahy v obci?



Více než polovina dotázaných hodnotí sousedské vztahy v obci kladně (35 % čtyřmi a 22 % pěti hvězdičkami. Téměř třetina respondentů vidí sousedské vztahy na průměrné úrovni, zbylých 14 % je kritických. Z tohoto výsledku je vidět, že sousedské vztahy v obci jsou oblastí, na které by se dalo výrazně zapracovat.

Jak hodnotíte komunikaci OÚ s občany?



O něco lépe si vedlo hodnocení komunikace mezi obecním úřadem a občany. Kritických hlasů bylo podobně množství jako u předchozí otázky, ale významně přibýlo občanů, kteří jsou s komunikací s vedením obce velmi spokojeni (33 %), což byla zároveň nejčastější odpověď. Samozřejmě vždy je co zlepšovat,

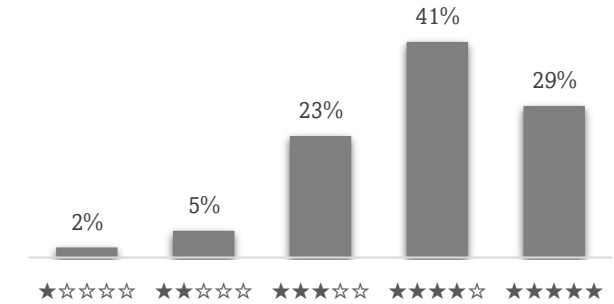


Více než polovina dotázaných hodnotí sousedské vztahy v obci kladně (35 % čtyřmi a 22 % pěti hvězdičkami. Téměř třetina respondentů vidí sousedské vztahy na

z konkrétních návrhů zaznělo např. otevřené jednání, zlepšení informovanosti občanů (výstižnější a srozumitelnější forma), větší flexibilita apod.

Nejvíce respondentů (41 %) hodnotilo společenské a kulturní vyžití v obci čtyřmi hvězdičkami, dalších 29 % pěti hvězdičkami. Tzn., že téměř tři čtvrtiny občanů je spokojeno. Kritika zazněla pouze u 7 % dotázaných, zbylých 23 % hodnotí kulturu v obci průměrnou známkou.

Jak hodnotíte kulturní a společenské vyžití?

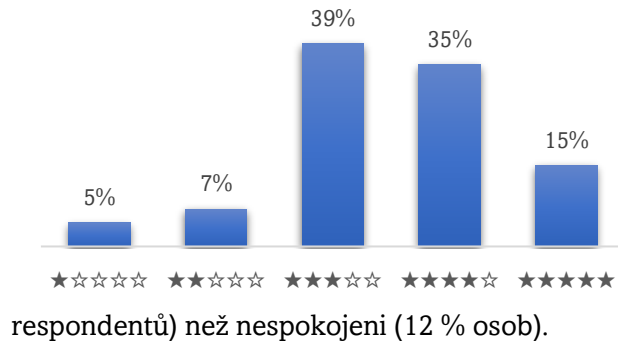


Z akcí, které občanům v obci schází, např. zaznělo:

- Letní kino, koncerty, letní akce, taneční večery
- Setkávání maminek
- Závodů (běžecké, kolo, běžky)
- Cvičení pro starší občany, ženy
- Dožínky
- Den pro ženy, den pro muže (inspirace Hrádek)
- Podpora spolupráce česko-polských vztahů
- Více kroužků pro děti



Jak hodnotíte kvalitu nabízených služeb?



respondentů) než nespokojeni (12 % osob).

Kvalitu nabízených služeb v obci hodnotili dotázaní nejčastěji (39 %) průměrnou známkou, ale celkově můžeme říci, že jsou lidé spíše spokojeni (polovina

Mnoha občanům v obci žádné služby nescházejí, byla zmíněna spokojenost se základními službami v obci a dostatečný dosah ostatních služeb v okolí (i v Polsku), u ostatních se objevily např. tyto návrhy:

- Zdravotnické služby (doktor, zubař, fyzioterapeut)
- Dům s pečovatelskou službou, péče o seniory
- Kadeřnictví, kosmetika
- Kulturní dům (investice do PZKO)
- Příměstské tábory pro děti
- Další obchody





STRATEGICKÁ ČÁST



NÁVRHOVÁ ČÁST

Na základě detailního seznámení se situací v obci (s využitím veškerých analytických podkladů, softwaru AGIS, terénního šetření apod.) a výstupů ve formě SWOT analýzy je možné navrhnout další směřování obce Bukovec. V této kapitole je představena metoda aplikované strategie, prostřednictvím které došlo ke zformování budoucí dlouhodobé vize a strategických cílů. Každý strategický cíl se dále skládá z několika příslušných opatření, v jejichž rámci jsou pak definovány konkrétní aktivity. Tato vícestupňová hierarchie zajistí propojení každého jednotlivého uskutečněného projektu s dlouhodobě nastolenou vizí rozvoje obce.

Metodika zpracování

Před zahájením zpracování dokumentu ustanovilo vedení obce Bukovec *tzv. pracovní skupinu*, tj. skupinu osob, kteří měli příležitost dokument v průběhu jeho tvorby aktivně spoluutvářet a připomínkovat. Ustanovením této platformy bylo zajištěno, že program rozvoje nebyl vytvořen pouze na základě priorit jednotlivce či úzké skupiny osob, ale že se do procesu jeho tvorby zapojily různé zájmové, tematické, profesní či např. věkové skupiny.

Za účasti členů ustanovené pracovní skupiny se **25. září 2023** uskutečnilo v obci setkání se zástupci zpracovatelského týmu. Náplní tohoto setkání bylo bližší seznámení s municipalitou, charakteristika pozitiv a negativ současné situace, ve které se obec nachází, odhalení potenciálních problémů, příležitostí a reálných výzev pro následující období. Ve stejný den bylo zástupci zpracovatele realizováno také terénní šetření.

Podklady z diskusního setkání spolu s terénním šetřením a daty z veřejně dostupných zdrojů byly základem pro sestavení analytické části. Analytická část byla zakončena zformováním SWOT analýzy shrnující aktuální silné a slabé stránky a budoucí příležitosti a hrozby. K zisku podnětů posloužilo i dotazníkové šetření, jehož se mohli zúčastnit jak místní občané, tak také další osoby se vztahem k obci. Po vyhodnocení šetření následovalo vypracování základní struktury návrhové části založené výhradně na poznacích či trendech objevených v předešlých krocích. Pracovní verze strategického dokumentu byla následně předána spolu s kompletní analytickou částí, vizí a návrhem strategických cílů k vyjádření členům pracovní skupiny.



Dlouhodobá vize

Dlouhodobá rozvojová vize obce definuje ideální stav, ke kterému by municipalita měla ve střednědobém až dlouhodobém horizontu směřovat. Vize vychází z podrobného poznání a kritického zhodnocení současného stavu, detekováním silných a slabých stránek různorodých oblastí i možných vlivů různých úrovní vnějšího prostředí. Cílem rozvojové vize je posílit všestranný a systematický rozvoj celého území obce s ohledem na současné trendy a jejich budoucí dopady. Dlouhodobá vize zároveň poskytuje základní rámec rozvojových oblastí, které jsou podrobněji definovány ve strategických cílech.

Vítání občánků Bukovec 6.9.2023

Bukovec – žijeme spolu

V malebné podhorské obci Bukovec žijí lidé, kteří jsou na svou obec hrdí. Starají se o kvalitní životní prostředí, udržují své tradice a žijí spokojený a klidný život.

Především díky investicím do budování chodníků a oprav dopravních komunikací se zvyšuje bezpečnost pohybu v obci.

Zlepšuje se situace s nakládáním s pitnou i odpadní vodou díky rozvoji technické infrastruktury i odpovědnosti obyvatel.

Obec aktivně podporuje místní spolky a školská zařízení a vytváří vhodné podmínky pro rodiny s dětmi i rozvoj komunitního života všech generací.

To vše s důrazem na dobrou komunikaci a rozpočtovou odpovědnost s maximální podporou dotačních finančních prostředků.





Rozvojové oblasti a strategické cíle

K naplnění předložené dlouhodobé vize přispívají jednotlivé rozvojové oblasti a z nich plynoucí strategické cíle. Rozvojové oblasti se skládají ze třech témat definovaných mj. na základě objektivních poznatků (prezentovaných v analytické části), systematické (tzv. SWOT) analýzy, setkání s pracovní skupinou, poznatků z dotazníkového šetření a dílčích konzultací. Naplnění vytyčených strategických cílů je dosaženo skrze více podrobné specifické cíle, které se dále skládají z konkrétních opatření a aktivit. Ty pak představují základní prvek návrhové části, pomocí nichž budou aktéři rozvoje municipality naplňovat dlouhodobou vizi obce. Všechny strategické cíle byly navrženy tak, aby využívaly vzájemných synergických efektů.





Vysvětlení karet strategických cílů

Následující podkapitola zobrazuje přehled zkratk a piktogramů použitých dále na rozvojových kartách jednotlivých strategických cílů. Jedná se o zkratky potenciálních finančních zdrojů, kterých je možné využít ke spolufinancování plánovaných aktivit. S ohledem na finanční náročnost některých opatření je doporučováno volit prostředky z evropských či národních zdrojů namísto financování výhradně z obecního rozpočtu. Jistá míra spolufinancování je možná u většiny níže uvedených aktivit.

Vysvětlivky pro níže uvedené zkratky správců dotačních titulů:

MMR – Ministerstvo pro místní rozvoj ČR (resp. Státní fond podnikání a investic)

MŽP – Ministerstvo životního prostředí ČR (resp. Státní fond ŽP, resp. Národní program ŽP, MOF – Modernizační fond)

MZE – Ministerstvo zemědělství ČR

MF – Ministerstvo financí ČR

MŠMT – Ministerstvo školství, mládeže a tělovýchovy ČR

MV – Ministerstvo vnitra ČR

MPO – Ministerstvo průmyslu a obchodu ČR

MPSV – Ministerstvo práce a sociálních věcí ČR

NSA – Národní sportovní agentura

MK – Ministerstvo kultury ČR

MD – Ministerstvo dopravy ČR (resp. Státní fond dopravní infrastruktury)

MO – Ministerstvo obrany ČR

OPŽP – Operační program Životní prostředí

IROP – Integrovaný regionální operační program

SZP – Společná zemědělská politika ČR

OPZ – Operační program Zaměstnanost+

OPTAK – Operační program Technologie a aplikace pro konkurenceschopnost

Kraj – krajské dotační tituly

Nadace – nadace a nadační fondy

Jiné – Jiné, v tabulce neuvedené zdroje (např. nositelé integrovaných nástrojů)

V realizaci Programu rozvoje obce Bukovec představuje nejdůležitějšího aktéra samotná obec. Naplňování řady navrhovaných opatření ale předpokládá široké zapojení dalších subjektů působících v obci nebo jí vymezeném prostoru. V důsledku toho je pro lepší koordinaci rozvoje zapotřebí pravidelná komunikace a kooperace s různými aktéry jak z veřejného, privátního, tak neziskového sektoru, která vychází z principů partnerství. Nezbytná spolupráce obce s různými aktéry posiluje jejich vzájemnou důvěru, což jednak zvyšuje pravděpodobnost úspěšné realizace rozvojového dokumentu a také přispívá k posilování vnitřního prostředí, jež je odolnější vůči negativním dopadům z vnějšku.

Vysvětlivky pro níže uvedené piktogramy zahrnutých aktérů:

 – <i>obec Bukovec</i>	 – <i>Lesy ČR</i>
 – <i>Moravskoslezský kraj</i>	 – <i>podnikatelé</i>
 – <i>ostatní municipality</i>	 – <i>ČEZ, a. s.</i>
 – <i>spolky</i>	 – <i>zemědělci</i>
 – <i>veřejnost</i>	 – <i>vlastníci nemovitostí</i>
 – <i>neziskové organizace</i>	 – <i>církevní organizace</i>

SP – Stupeň připravenosti:

- 0 - příprava záměru;
- 1 - zahájeno jednání s hlavními aktéry;
- 2 - příprava projektové studie / projektové dokumentace;
- 3 - kompletní projektová dokumentace pro umístění a povolení stavby;
- 4 - vydáno opatření stavebního úřadu, případně jiný dokument, (případně prohlášení stavebního úřadu, že se na plánovanou akci nevztahuje povinnost stavebního povolení nebo ohlášení);
- 5 – zpracování dokumentace pro realizaci stavby, příprava či realizace zadávacího řízení;
- 6 - uzavřena smlouva s dodavatelem / zhotovitelem;
- 7 – probíhající / průběžná realizace.

Rozvojová oblast I

Bezpečnost a infrastruktura

Obec Bukovec chce svým občanům zajistit dobré a bezpečné podmínky pro bydlení, mezi které patří vybavení kvalitní dopravní a technickou infrastrukturou. **Prioritou** tohoto strategického období je **dobudování sítě chodníků** v centrální části obce. V prostoru u Základní školy Bukovec 214 bude řešení bezpečného pohybu chodců, a zvláště dětí řešeno v návaznosti na vybudování a napojení školy na novou ČOV a na úpravy stávající točny autobusů a parkoviště. Dále bude řešena lávka pro pěší přes řeku Olši se sousední obcí Písek. Díky nárůstu hustoty dopravního provozu bude obec přemýšlet nad dalšími způsoby posílení bezpečnosti na komunikacích v obci. **Opravy cest** a veřejného osvětlení budou pokračovat podle finančních možností dle stanoveného harmonogramu. Kromě 19 km dopravních komunikací má obec ve správě i velké množství **mostů, lávek a propustků**, u kterých bude provedena pasportizace a následně nezbytné rekonstrukce.

Péče o lokální životní prostředí je nedílnou součástí odpovědnosti nejen samosprávy, ale také každého občana. Obec Bukovec se dlouhodobě potýká především s problémy spojenými jak s dodávkou pitné vody, tak zacházením s odpadními vodami, což vyžaduje **efektivnější zacházení s vodními zdroji**. Prioritně se obec zaměří na vybudování výše zmíněné ČOV u Základní školy Bukovec 214 a podporu domovních ČOV.













Strategický cíl 1

Zkvalitňováním dopravní a technické infrastruktury posilovat bezpečnost a rozvoj obce





Strategický cíl 1: Zkvalitňováním dopravní a technické infrastruktury posilovat bezpečnost a rozvoj obce

SPECIFICKÉ CÍLE	OPATŘENÍ A AKTIVITY	Časová priorita realizace	Zdroje financování	SP	Potenciální aktéři
1.1 Zlepšení kvality dopravní infrastruktury a zvyšování bezpečnosti na komunikacích	1.1.1 Vybudování nových chodníků (další 3 etapy) <i>V. etapa od kostela po ZŠ a MŠ, Bukovec 214; VI. etapa od OÚ po kostel; VII. etapa od ZŠ s polským jazykem vyučovacím po rodinný dům čp. 292</i>	aktuální	IROP, SFDI, Kraj	0	 
	1.1.2 Oprava komunikace do Zarembčoka	aktuální	MMR, Kraj	4	
	1.1.3 Oprava komunikace k RD čp. 393 + prodloužení stávající komunikace	výhledová	MMR, Kraj	4	
	1.1.4 Oprava komunikace Kantorovi	výhledová	MMR, Kraj	4	
	1.1.5 Oprava komunikace Zimní	výhledová	MMR, Kraj	4	
	1.1.6 Oprava komunikace Pulgruň	výhledová	MMR, Kraj	1	
	1.1.7 Oprava komunikace k RD čp. 183	výhledová	MMR, Kraj	0	
	1.1.8 Oprava hlavní komunikace v obci	aktuální	MMR, Kraj	0	
	1.1.9 Stavební úpravy stávající točny autobusů, včetně parkoviště u ZŠ Bukovec 214	aktuální	SFDI	4	
	1.1.10 Demolice čp. 59 a následné zajištění bezpečnosti provozu na přilehlé komunikaci	výhledová	vlastní	0	
	1.1.11 Pravidelné opravy povrchů místních a účelových komunikací a jejich údržba	aktuální	MMR, Kraj, MZE	7	



	1.1.12 Vytvoření bezpečnostních prvků na komunikacích vedených v obci	výhledová	SFDI, IROP	0	
	1.1.13 Oprava modulárního chodníku v areálu Kempaland	vize	MMR	0	
	1.1.14 Rekonstrukce parkoviště včetně cesty u areálu Kempaland	vize	MMR, IROP	2	
1.2 Vybudování a rozvoj sítě technické infrastruktury	1.2.1 Zajištění optimálního systému likvidace splaškových odpadních vod <i>III. etapa – nová ČOV u ZŠ Bukovec 214 s napojením školy, školní jídelny a okolních nemovitostí, IV. etapa – podpora DČOV, V. etapa – vybudování kořenové ČOV apod.</i>	aktuální	OPŽP, MZE, Kraj, SFŽP	2	
	1.2.2 Napojení okolních nemovitostí na ČOV u ZŠ s polským jazykem vyučovacím – II. etapa kanalizace	výhledová	OPŽP, MZE	2	
	1.2.3 Posílení vodovodního řádu v obci	výhledová	OPŽP, MZE	0	
	1.2.4 Optimalizace provozu vodojemu (vč. dálkového odpočtu vody)	výhledová	vlastní	3	
	1.2.5 Vybudování nového vodojemu na Kempě	vize	OPŽP, MZE	0	
	1.2.6 Modernizace a rozšíření veřejného osvětlení <i>Např. v lokalitě „Do polí“</i>	aktuální	MPO Efekt, Kraj	1	
1.3 Budování nových a péče o stávající mosty, lávky a propustky	1.3.1 Vybudování lávky pro pěší přes řeku Olši	aktuální	MMR	0	
	1.3.2 Opravy lávek, mostů a propustků	aktuální	MMR	0	
	1.3.3 Rekonstrukce mostu u Pazderů čp. 224	aktuální	MMR	4	
	1.3.4 Rekonstrukce zábradlí na lávkách, mostech a propustcích	výhledová	vlastní	0	
	1.3.5 Pasportizace mostů a propustků	aktuální	vlastní	0	

Rozvojová oblast II

Vzdělávání a komunitní život

Základní a mateřské školy v Bukovci, kde se vyučuje v českém i polském jazyce, nabízí svým žákům kvalitní vzdělávání s rodinným přístupem. Navíc mají společenský přesah do celé komunity obyvatel Bukovce. Obec bude i nadále tyto školy podporovat, zajišťovat kvalitní zázemí a vhodné prostory vyhovující místním dětem.

Vzhledem k demografickému složení místní populace, tj. významnému zastoupení dětí a mládeže, je zde potenciál dalšího **rozvoje spolkové činnosti**. Podporou akcí pro děti i dospělé, které se v obci konají a umožňují setkávání všech obyvatel, chce obec více propojit místní komunitu. Veřejná správa chce také udržet úzké partnerství s místními spolky a podporovat jejich činnost. V oblasti **sportu** obec pracuje na nelehkém úkolu – efektivní hospodaření s lyžařským areálem, který je ve vlastnictví obce.

Výhledově budou v Bukovci opraveny poslední dvě drobné sakrální památky, které dokreslují malebnost obce a připomínají její historii.

Strategický cíl 2










Rozvojem občanské vybavenosti a společenského života vytvářet podmínky k budování spokojené komunity obyvatel




Strategický cíl 2: Rozvojem občanské vybavenosti a společenského života vytvářet podmínky k budování spokojené komunity obyvatel

SPECIFICKÉ CÍLE	OPATŘENÍ A AKTIVITY	Časová priorita realizace	Zdroje financování	SP	Potenciální aktéři
2.1 Zajištění dostatečné kapacity a vybavenosti základních a mateřských škol	2.1.1 Rozšíření kapacity MŠ s polským jazykem vyučovacím <i>Stavební úpravy (horní patro)</i>	výhledová	MF, IROP	0	
	2.1.2 Modernizace vybavení místních MŠ <i>Např. třída broučků v MŠ Bukovec 214</i>	aktuální	SZP, Kraj	2	
	2.1.3 Modernizace interiéru tělocvičny <i>Např. oprava palubek na stropě, doplnění vybavení</i>	výhledová	MMR	0	
	2.1.4 Oprava střešní konstrukce ZŠ Bukovec 214	aktuální	OPŽP, MMR, MOF	0	
2.2 Rozvoj a zkvalitňování občanské vybavenosti a obecních budov	2.2.1 Oprava obecní stodoly u čp. 200	výhledová	OPŽP, MMR, Kraj	0	
	2.2.2 Oprava, údržba a stavební úpravy RD čp. 200	vize	OPŽP, MMR, Kraj	0	
	2.2.3 Modernizace autobusových zastávek	vize	SFDI	0	
	2.2.4 Modernizace a stavební úpravy obecní knihovny	vize	IROP, SZP	0	
2.3 Podpora komunitního života s pestrou nabídkou společenského vyžití	2.3.1 Podpora jak stávajících spolků, tak vytváření prostředí pro vznik nových sdružení a zájmových skupin	aktuální	NSA, Kraj, MV, Nadace	7	
	2.3.2 Podpora společenských událostí v obci	aktuální	Kraj	7	
	2.3.3 Podpora rekonstrukce budovy PZKO	aktuální	vlastní	0	



2.4 Rekonstrukce kulturních památek	2.4.1 Péče o kulturní objekty a drobné sakrální památky <i>Např. renovace kříže u OÚ</i>	výhledová	MK, MZE, MO	0		
	2.4.2 Úpravy místního hřbitova <i>Např. stavební úpravy márnice, rekonstrukce původních a vybudování nových chodníků a vybudování urnové stěny</i>	aktuální	vlastní	0		
2.5 Sport v obci	2.5.1 Doplnění vybavení a zázemí fotbalového hřiště <i>Např. rekonstrukce tribun, umístění dětských herních prvků</i>	výhledová	Nadace, NSA, MMR, Kraj	0		
	2.5.2 Vybudování víceúčelového hřiště nad ZŠ Bukovec 214	vize	NSA, MMR, Kraj	4		
	2.5.3 Modernizace areálu Kempaland včetně jeho vybavení	vize	vlastní	0		

Rozvojová oblast III

Životní prostředí a veřejný prostor

Kvalita veřejného prostoru je důležitou součástí rezidenční i reprezentativní funkce obce. Výhodou Bukovce je jednotný rukopis architektů při rekonstrukcích staveb a revitalizaci veřejného prostoru, ve kterém chce obec výhledově pokračovat.

Bukovec leží v nádherné **přírodě**, kterou chce zachovat i pro další generace. Údržbou a rozvojem zeleně v obci posiluje samospráva nejen estetickou funkci, ale chce do této péče více zapojit místní komunitu. Každé narození nového občana připomíná zasazený strom, občané jsou vedeni k větší odpovědnosti za stav okolního životního prostředí.

V neposlední řadě stále významnější roli v oblasti životního prostředí hraje energetika. V blízké budoucnosti se na obecní úrovni naplno rozvine **komunitní energetika** a z tohoto důvodu by každá samospráva měla vycházet z detailně zmapovaného prostředí, co se týče energetické náročnosti obecního majetku. Pomocí tzv. energetické koncepce by pak měla nejen realizovat kroky k úsporám energií a k energetické udržitelnosti budov, ale také postupně více využívat obnovitelné zdroje energie, v případě Bukovce např. fotovoltaické panely na střeších budov. V této oblasti je doporučováno pracovat se Sdružením obcí Jablunkovska a s MAS Jablunkovsko, kde je Bukovec členem.

Strategický cíl 3

Zaváděním modro-zelené infrastruktury a zvelebováním obce posilovat lokální životní prostředí














Strategický cíl 3: Zaváděním modro-zelené infrastruktury a zvelebováním obce posilovat lokální životní prostředí


SPECIFICKÉ CÍLE	OPATŘENÍ A AKTIVITY	Časová priorita realizace	Externí zdroje financování	SP	Potenciální aktéři
3.1 Revitalizace veřejných prostranství	3.1.1 Revitalizace návsi v centru obce vč. vybudování bezbariérového chodníku k OÚ a obchodu Hruška	výhledová	IROP, SFDI	0	
	3.1.2 Úprava veřejného prostranství Pod lipou	vize	IROP, OPŽP	1	
	3.1.3 Zastínění atria a výstavba parkovacího stání pod Kasínem Beskydka	vize	MMR, IROP, OPŽP	0	
	3.1.4 Optimalizace sběru odpadu včetně vhodného řešení umístění nádob na tříděný odpad, nových přístřešků apod.	výhledová	OPŽP, vlastní	0	
3.2 Budováním modro-zelené infrastruktury posilovat odolnost obce	3.2.1 Zadržování vody v krajině a posilování retenční schopnosti půdy <i>Např. obnova krajinných prvků a protierozních opatření, údržba příkopů podél cest, plán společných zařízení (pozemkové úpravy)</i>	výhledová	OPŽP, MZE, NPŽP, AOPK	0	
	3.2.2 Efektivní zachycování a následné využití dešťové vody <i>Např. budování zásobníků na dešťovou vodu</i>	výhledová	OPŽP, MZE, NPŽP	0	
	3.2.3 Péče o zeleň, včetně výsadby nové zeleně a stromů <i>Větší zapojení místní komunity</i>	výhledová	NPŽP, OPŽP, Nadace	0	



3.3 Příprava obce na potenciální přechod na komunitní energetiku	3.3.1 Pasportizace a pravidelný monitoring spotřeby energie obecních budov a snižování jejich energetické náročnosti	výhledová	OPŽP, MPO-Efekt	1	 
	3.3.2 Vypracování místní energetické koncepce	výhledová	MPO-Efekt	0	 
	3.3.3 Zvyšování podílu energie z obnovitelných zdrojů <i>Např. realizace FVE na střeších obecních budov</i>	výhledová	OPŽP, SFŽP, NPŽP, MOF	0	  
	3.3.4 Podpora odborných přednášek a akcí ke zvyšování ekologické a energetické gramotnosti komunity	výhledová	NPŽP, vlastní	0	 



IMPLEMENTAČNÍ ČÁST



Propojenost opatření a aktivit

Jak bylo již uvedeno výše, strategická část rozvojového dokumentu se skládá z vzájemně hierarchicky propojených částí – dlouhodobé vize, rozvojových oblastí, resp. strategických cílů, a také specifických cílů obsahujících

dílčí rozvojové aktivity a opatření. Důležitým prvkem programu rozvoje je pak ale také tzv. synergický efekt, který prostupuje nejen v rámci jednotlivých strategických cílů, ale i mezi nimi. Synergie a propojenost opatření je posuzována z několika perspektiv a může tak nabývat několika podob. Při zpracování tohoto dokumentu byly sledovány především věcné, územní a časové souvztažnosti.

Strategická část Programu rozvoje obce Bukovec pak rovněž vychází ze synergie s dalšími koncepčními dokumenty regionální a nadregionální úrovně, zejména **Programu rozvoje Moravskoslezského kraje do roku 2027**. V krajském programu je vytyčeno 6 základních prioritních oblastí, např. „Atraktivnější a kulturnější kraj“, kde se klade důraz na živou kulturu a kreativitu nebo komunitu a veřejné prostory. Dále se např. v oblasti „Čistější a zelenější kraj“ strategie zaměřuje na šetrné využívání krajiny, novou energetiku či enviromentální vzdělávání, výchovu a osvětu. Program rozvoje vodovodů a kanalizací MS kraje počítá s vybudováním další sítě vodovodního řádu v Bukovci.

Strategie komunitně vedeného místního rozvoje MAS Jablunkovsko na období 2021–2027 se věnuje mj. vybavenosti školských zařízení, výstavbě komunikací pro pěší a rekonstrukcím místních komunikací za účelem zvyšování bezpečnosti v dopravě, modernizaci veřejného osvětlení, podpoře rozvoje energetických opatření, nebo udržitelnému hospodaření s vodou.





Realizace a evaluace strategie

Program rozvoje obce obsahuje rozvojové aktivity, které budou realizovány v krátkodobém i dlouhodobém časovém horizontu. Dílčí realizace budou probíhat prostřednictvím schválených investičních i neinvestičních záměrů uvedených v rozpočtech na jednotlivé roky. Časový potenciál realizace jednotlivých opatření a aktivit se skládá ze třech kategorií – **aktuální, výhledová a vize**. Při financování jednotlivých opatření a aktivit se počítá se širokou paletou dotačních zdrojů. Předpokládané **externí zdroje na finanční krytí** jednotlivých aktivit jsou popsány v části Vysvětlení karet strategických cílů. Základním finančním pilířem pro naplňování jsou však **vlastní finanční zdroje**. Vyjma každoročně sestavovaného rozpočtu obce patří k důležitým podkladům pro nastavení financování programu rozvoje obce střednědobý výhled rozpočtu.

V případě Bukovce se předpokládá, že se roční celkové příjmy obce budou pohybovat v následujících letech zhruba v rozmezí 27–30 mil. Kč, běžné výdaje okolo 15 mil. Kč, na investice zbývá zhruba 8 mil. Kč ročně. Disponibilní prostředky na účtech obce byly na konci roku 2023 ve výši 6,7 mil. Kč. Tyto předpokládané finanční prostředky by měly pokrýt realizaci aktivit s nejvyšším časovým potenciálem realizace (označeno jako *aktuální*) v letech 2024–2026. Realizace finančně náročnějších projektů bude záviset především na získání potřebné dotace nebo jiných prostředků.

Střednědobý výhled rozpočtu obce Bukovec (v tis. Kč)

	2024	2025	2026
Daňové a nedaňové příjmy	25 482	25 756	26 200
Krátkodobé financování	2 000	4 277	2 500
Příjmy celkem	27 482	30 033	28 700
Financování úvěrů	4 620	4 778	5 846
Výdaje celkem	27 482	30 033	28 700
Saldo: příjmy – výdaje	0	0	0

Program rozvoje je živým dokumentem, a je tedy nutné jej pravidelně **monitorovat, vyhodnocovat a v případě potřeby doplňovat o nové podněty**. Za monitoring a hodnocení průběžného naplňování strategie je odpovědné vedení obce. Vyhodnocení výsledků je veřejně přístupné (např. při veřejném setkání s občany nebo na webu obce). Během průběžného monitoringu sbírá vedení obce informace o realizaci a rozpracovanosti jednotlivých aktivit. Rovněž se nabízí pravidelně sbírat nové podněty od široké veřejnosti a v rámci aktualizace je doplnit do strategie. Aktualizace a zpracování vyhodnocení o plnění programu rozvoje je vhodné provádět souběžně s vypracováním střednědobého výhledu rozpočtu. Tento proces se opakuje až do konce období, pro které je strategie tvořena.



Názvy projektů, jejichž realizace je předpokládána v letech 2024–2026	Pořadí
Vybudování nových chodníků – další 3 etapy (V. etapa od kostela k ZŠ a MŠ, Bukovec 214; VI. etapa od OÚ po kostel; VII. etapa od ZŠ s polským jazykem vyučovacím po RD čp. 292)	1
Oprava komunikace do Zarembčoka	2
Vybudování lávky pro pěší přes řeku Olši	3
Stavební úpravy stávající točny autobusů, vč. parkoviště u ZŠ v Bukovci	4
Zajištění optimálního systému likvidace splaškových odpadních vod (III. etapa – nová ČOV u ZŠ Bukovec 214 s napojením školy, školní jídelny a okolních nemovitostí; IV. etapa kanalizace – podpora DČOV; V. etapa kanalizace vybudování kořenové ČOV atd.)	5
Pravidelné opravy povrchů místních a účelových komunikací a jejich údržba	5
Oprava střešní konstrukce ZŠ Bukovec 214	7
Modernizace vybavení Mateřské školy Bukovec 214 – Třída broučků	7
Opravy lávek, mostů a propustků	9
Rekonstrukce mostu u Pazderů č. p. 224	9
Modernizace veřejného osvětlení (Smlouva o nájmu 140 ks svítidel), Rozšíření trasy VO – lokalita "Do polí"	11
Všestranná podpora jak stávajících spolků, tak vytváření prostředí pro vznik nových sdružení	12
Podpora společenských událostí v obci	13
Úpravy místního hřbitova	16
Oprava hlavní komunikace v obci	16
Pasportizace mostů a propustků	16

Pozn.: Online hlasování o pořadí realizace aktuálních projektů proběhlo mezi zastupiteli obce Bukovce na začátku prosince 2023.



Vzor tabulky pro sledování uskutečňování aktuálních projektů

Název projektu	Stav přípravy projektu	Zdroj financování a rok podání žádosti o dotaci	Dotace získána ano/ne	Celkové předpokládané náklady	Projekt UKONČEN	Proběhla kontrola ze strany poskytovatele dotace	Skutečný rozpočet projektu	Skutečná výše dotace

Pozn.: Řádek s projekty, které se podařilo již realizovat, lze značit zelenou barvou, projekty, které jsou v přípravě realizace, lze značit oranžovou barvou a projekty, jejichž realizace je z nejrůznějších důvodů pozastavena, červenou barvou.

Pozn. 2: Stav přípravy projektu – viz strana 40.



ZÁVĚREČNÁ DOLOŽKA

Program rozvoje obce stanovuje koncepci rozvoje na příslušné období let 2023 až 2032. Po zohlednění východisek analytické části dokumentu byly v rámci plánování rozvoje obce navrženy celkem 3 hlavní strategické cíle, které značnou měrou přispějí ke kýženému rozvoji oblasti v daném časovém horizontu 9 let a zároveň vytvoří předpolí rozvoje pro další období.

Tento dokument byl v souvislosti s článkem § 84 zákona o obcích č. 128/2000 Sb. řádně projednán a schválen 13. zastupitelstvem obce Bukovec, které jej odsouhlasilo dne 29. 1. 2024 usnesením č. 13.490. Tímto dnem nabývá dokument oficiální platnosti. Jakékoliv případné úpravy obsahu, resp. jeho rozšíření či změna, je podmíněna souhlasným stanoviskem jednání zastupitelstva obce.

.....

Monika Czepczorová

starostka

